



## Gürbetaler Höhenweg

De Belp, nous montons sur la crête de grès qui domine le Gürbetal où nous découvrons un paysage champêtre. Le chemin passe vers de nombreuses fermes cossues de cette Oberland bernois. Puis, après le pique-nique, c'est la descente des falaises de molasse - par des escaliers - jusqu'au hameau de Gutebrünne où nous nous accordons une pause café. De là le sentier, parfois goudronné, continue jusqu'à Graben avec comme image de fond d'écran les trois bernoises. Pour terminer nous suivons le Mülibach jusqu'à Mühlethurnen où nous reprenons le train.

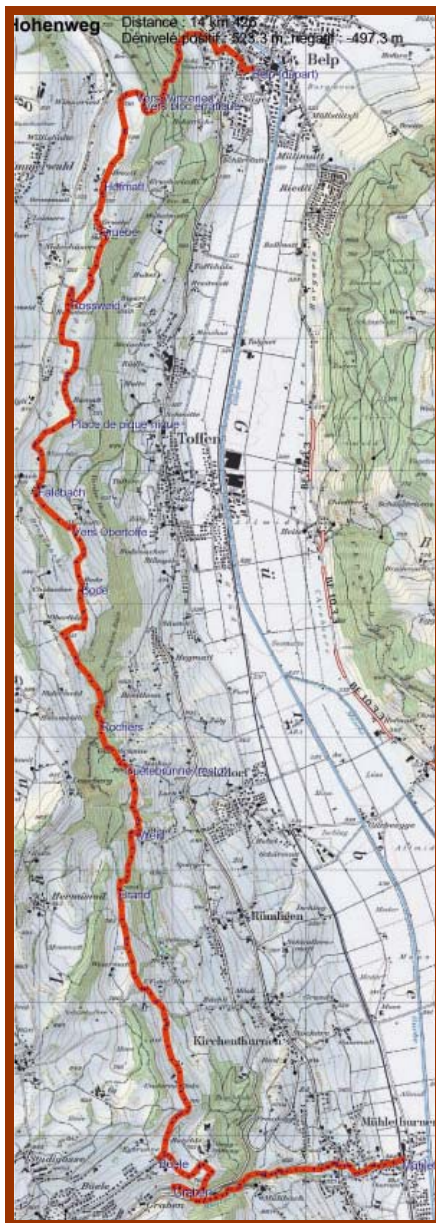


Ferme bernoise du Gürbetal

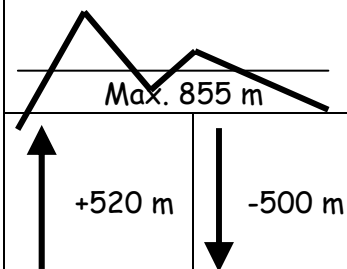
## Gürbetal Höhenweg

<b>Date</b>	Mardi 4 octobre 2011 ou 11 septembre 2011
<b>Difficulté</b>	T1, randonnée, sentier bien tracé jaune, parfois goudronné
<b>Rendez-vous</b>	8h15, hall de la gare de Neuchâtel
<b>Transport</b>	En train <ul style="list-style-type: none"> <li>▪ aller : Neuchâtel, Berne, Belp</li> <li>▪ retour : Mühlethurnen (Thurnen gare), Berne, Neuchâtel</li> </ul>
<b>Horaire</b>	<ul style="list-style-type: none"> <li>▪ 8h15 dans le hall de la gare de Neuchâtel</li> <li>▪ 8h33 départ de Neuchâtel du train pour Berne</li> <li>▪ 9h07 arrivée à Berne</li> <li>▪ 9h32 départ de Berne du train pour Belp</li> <li>▪ 9h52 arrivée à Belp</li> <li>▪ Gürbetal Höhenweg, 4 heures de marche + 2h de pause</li> <li>▪ 15h55 départ de Mühlethurnen pour Berne</li> <li>▪ 16h18 arrivée à Berne</li> <li>▪ 16h53 départ de Berne du train pour Neuchâtel</li> <li>▪ 17h27 arrivée à Neuchâtel</li> </ul>
<b>Carte</b>	carte d'excursions No. 243T Berne 1 :50'000
<b>Repas</b>	pique-nique tiré du sac
<b>Inscription</b>	<ul style="list-style-type: none"> <li>▪ Par le site-web: <a href="http://60plus.csem.ch">http://60plus.csem.ch</a></li> <li>▪ Ou chez : <ul style="list-style-type: none"> <li>Gérald Besson, Vy d'Etra 52, Neuchâtel, 032 753 50 82 / 079 598 57 70</li> <li>Francis Bonny, Rue de l'Ecluse 4, Neuchâtel, 032 724 32 19 / 079 433 02 92</li> <li>Claude Stettler, Chantemerle 1, Neuchâtel, 032 724 10 81 / 077 422 37 71</li> </ul> </li> </ul> <p>Indiquer la course</p>
<b>Mauvais temps</b>	Avertissement dès dimanche soir avant la course sur notre site web. Le jour même dès 06:30 info par Natel
<b>Durant la journée</b>	Natel Gérald: 079 598 57 70 / Claude: 077 422 37 71 / Francis: 079 433 02 92

## Gürbetal Höhenweg



14.4 km, 4h



### Remarque

- Chaussures et bâtons de marche
- Pique-nique (midi)

### Histoire

- Fermes bernoises

### Nature

- Falaises de grès
- Panorama
- Flore

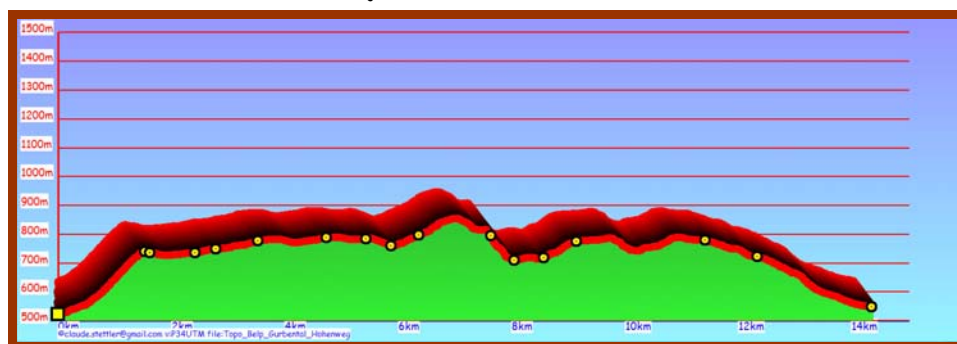
### Technique

- 

### Budget

- Train :  
 $\frac{1}{2}$  tarif: CHF 24.50
- Billet circulaire :  
*Neuchâte - Belp retour depuis Mühlethurnen*

### Profil de la balade



## Gürbetal Höhenweg depuis Belp

Echelle: 1.000 mm sur la carte 1.00 km sur le terrain

Heures et lieu de départ: 10:00 46.888391 7.498989 604.600 193.032 Arrivée 15:49

Altitude max: 797 m Vitesse moyenne: 3.53 km/h

Dénivellation max: 274 m Altitude min: 523 m

Montée: 523 m 14% max Descente: -497 m -21% max

Temps de marche: 4:04 h:min 1:45 h:min 30% Distance totale: 14.345 km

Temps total: 05:49 h:min Qualité réf: 100%

### Données de base

Lieu [nom]	Altitude [m]	Montée.p [m]	Descente.p [m]	Distance.p		Pente.m [%]	Vitesse.m [km/h]	Durée.p [hh:mm]	Heure d'arrivée [hh:mm]	Pause [hh:mm]	Heure de départ [hh:mm]
				[km]	[km]						
Belp (départ)	523.1	0.00	0.00	0.000	0.000				10:00	0:20	10:20
Vers bloc erratique	741.1	218.00	0.00	1.529	1.529	14%	2.44	0:39	10:59		10:59
Vers Winzeried	737.1	0.00	-4.00	0.086	1.615	-5%	4.47	0:01	11:01		11:01
Hofmatt	736.7	9.20	-9.60	0.796	2.411	0%	4.28	0:11	11:12	0:10	11:22
Gruebe	749.0	12.30	0.00	0.363	2.775	3%	3.90	0:05	11:28		11:28
Rossweid	778.5	30.10	-0.60	0.749	3.524	4%	3.83	0:12	11:40		11:40
Place de pique-nique	789.4	22.40	-11.50	1.203	4.727	1%	4.19	0:17	11:58	0:45	12:43
Falebach	784.9	3.10	-7.60	0.695	5.423	-1%	4.32	0:09	12:52		12:52
Vers Obertoffe	759.8	2.70	-27.80	0.453	5.877	-6%	4.46	0:06	12:59		12:59
Bode	796.9	37.10	0.00	0.483	6.360	8%	3.31	0:08	13:08		13:08
Rochers	794.5	60.20	-62.60	1.271	7.631	0%	4.29	0:24	13:32		13:32
Guetebrünne (resto)	710.5	0.00	-84.00	0.407	8.039	-21%	2.99	0:09	13:41	0:30	14:11
Weid	718.7	14.80	-6.60	0.528	8.568	2%	4.12	0:08	14:19		14:19
Brand	775.9	57.20	0.00	0.572	9.140	10%	2.99	0:12	14:31		14:31
Büele	779.9	55.80	-51.80	2.274	11.415	0%	4.26	0:35	15:07		15:07
Graben	722.7	0.00	-57.20	0.920	12.335	-6%	4.45	0:12	15:20		15:20
Mühlethurnen (arrivée)	549.1	0.40	-174.00	2.016	14.351	-9%	4.32	0:29	15:49		15:49