

Le Faulhorn depuis Schynige-Platte


Randonnée panoramique de Schynige Platte au First par le sommet du Faulhorn, 2681 m. De Wilderswil nous montons avec le train à crémaillère qui mène les touristes à Schynige Platte depuis 1893. Après une petite pause à Schynige Platte, un large sentier nous mène au Faulhorn. Il contourne d'abord le Loucherhorn puis passe sur le flanc sud du Sagistal avant l'arrivée vers Berghaus Männlenen, petite pause. Puis c'est la montée sur la crête du Winteregg où nous pique-niquons en face des trois bernoises. Le sentier continue sur la crête avec devant la pyramide du Faulhorn. Une dernière grimpe nous conduit à l'hôtel du Faulhorn construit en 1832. Du sommet la vue s'étend sur 360 degrés. D'un côté les Alpes bernoises avec au premier plan l'Eiger, le Mönch et Jungfrau et de l'autre côté les lacs de Thun et Brienz, puis les Préalpes bernoises, plus loin le Plateau suisse et à l'horizon les chaînes du Jura et des Vosges. Puis c'est la descente par un large sentier vers le First en passant par le Bachsee où se reflètent les cimes enneigées comme sur vos calendriers. Du First descente avec la télécabine - avant 17h00 - jusqu'à Grindelwald, retour en train.



Sur le chemin du retour, le Bachsee de vos calendriers

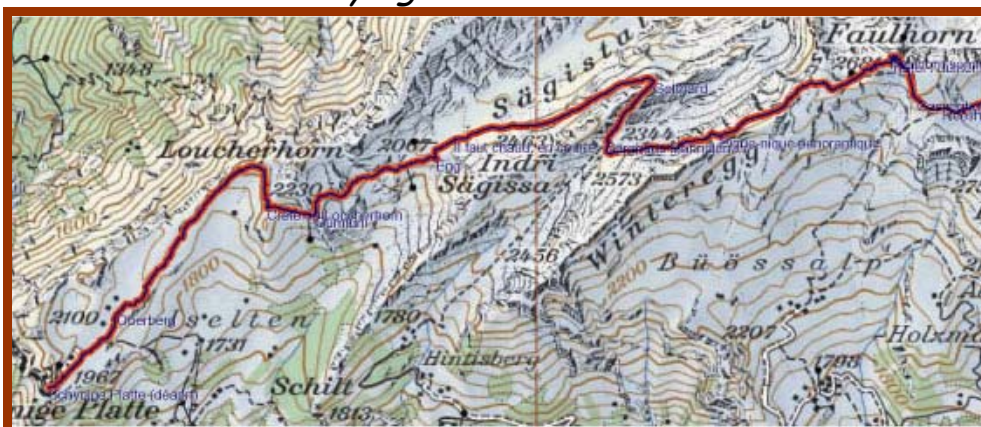
Le Faulhorn depuis Schynige Platte

retour par le First et Grindelwald

Date	Mardi 6 septembre 2011 ou 13 septembre 2011
Difficulté	T2, randonnée en montagne, sentier bien tracé blanc-rouge-blanc
Rendez-vous	6h30 au parking du port de St-Blaise. De là covoiturage.
Transport 	Avec un minimum de voiture jusqu'à Wilderswil (sortir de l'autoroute vers Interlaken pour Grindelwald, parking payant vers la gare). Partage des frais de voiture : 220 km. Chaque passager donne au chauffeur CHF 25.- pour les frais d'essence, parking. Merci d'avance aux chauffeurs et informer Gérald de vos disponibilités, lors de l'inscription ou par téléphone, pour organiser le déplacement.
Horaire	<ul style="list-style-type: none"> ▪ 6h45 départ du parking du port de St-Blaise ▪ 8h15 arrivée en voiture à Wilderswil, parking des voitures ▪ 8h45 départ du train à crémaillère de Wilderswil ▪ 9h37 arrivée du train à Schynige Platte ▪ 10h00 début de la randonnée ▪ 17h00 dernier départ du First de la télécabine pour Grindelwald ▪ 17h49/18h19 départ du train de Grindelwald ▪ 18h18/18h48 arrivée à Wilderswil ▪ 19h50/20h20 arrivée à St-Blaise
Carte	carte topo No. 254T Interlaken 1 :50'000
Repas	pique-nique tiré du sac
Inscription	<ul style="list-style-type: none"> ▪ Par le site-web: http://60plus.csem.ch ▪ Ou chez : Gérald Besson, Vy d'Etra 52, Neuchâtel, 032 753 50 82 / 079 598 57 70 Francis Bonny, Rue de l'Ecluse 4, Neuchâtel, 032 724 32 19 / 079 433 02 92 ▪ Claude Stettler, Chantemerle 1, Neuchâtel, 032 724 10 81 / 077 422 37 71 <p>Indiquer la course</p>
Mauvais temps	Avertissement dès dimanche soir avant la course sur notre site web. Le jour même dès 06:30 info par Natel
Durant la journée	Natel Gérald: 079 598 57 70 / Claude: 077 422 37 71 / Francis: 079 433 02 92

Le Faulhorn depuis Schynige Platte

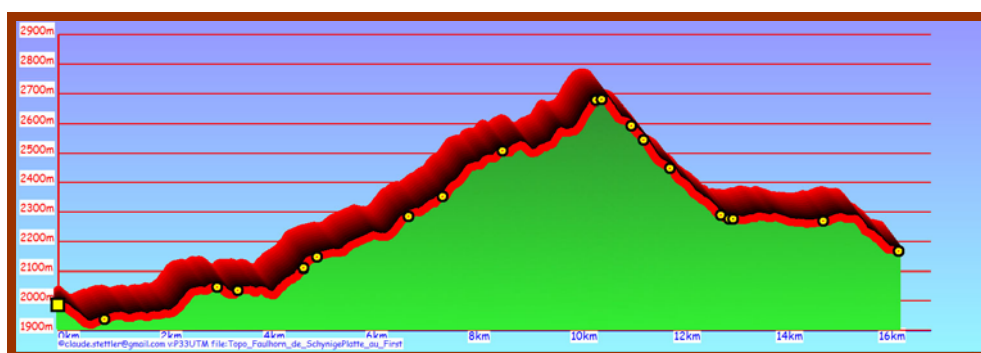
Schynige Platte Faulhorn



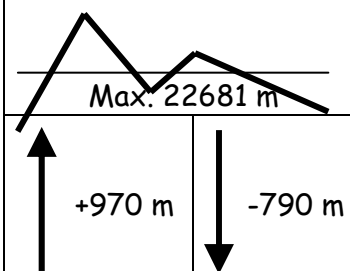
Faulhorn First



Profil de la balade



16.4 km, 5h35



Remarque

- Chaussures et bâtons de marche
- Pique-nique (midi)

Histoire

- Hôtel de montagne, construit en 1832

Nature

- Panorama alpin
- Flore alpine

Technique

- Train à crémaillère en fonction depuis 1893

Budget

- Train+télécabine : $\frac{1}{2}$ tarif: CHF ~34.-
- Billet circulaire : Wilderswil-Schynige Platte puis First-Grindelwald-Wilderswil
- Chaque passager de voiture donne CHF 25.- au chauffeur.

Le Faulhorn depuis Schynige Platte

Echelle:	1.000 mm sur la carte	1.00 km sur le terrain			
Heures et lieu de départ:	9:37 46.650993 7.909291	636.029 166.747	Arrivée	17:00	
Altitude max:	2'681 m	Vitesse moyenne:	2.92 km/h		
Dénivellation max:	744 m	Altitude min:	1'937 m		
Montée:	970 m	15% max	Descente:	-789 m	-20% max
Temps de marche:	5:37 h:min	1:46 h:min	24%	Distance totale:	16.378 km
Temps total:	07:23 h:min	Qualité réf:	100%		

Données de base											
Lieu [nom]	Altitude [m]	Montée.p [m]	Descente.p [m]	Distance.p		Pente.m [%]	Vitesse.m [km/h]	Durée.p [hh:mm]	Heure d'arrivée [hh:mm]	Pause [hh:mm]	Heure de départ [hh:mm]
				[km]	[km]						
Schynige Platte (départ)	1985.3	0.00	0.00	0.000	0.000				9:37	0:15	9:52
Oberberg	1936.8	19.50	-68.00	0.904	0.904	-5%	4.47	0:14	10:06		10:06
Crête du Loucherhorn	2046.6	140.60	-30.80	2.190	3.094	5%	3.69	0:41	10:47		10:47
Gümtürli	2035.8	16.20	-27.00	0.407	3.502	-3%	4.42	0:07	10:55	0:05	11:00
Egg	2109.4	104.40	-30.80	1.283	4.785	6%	3.56	0:27	11:27		11:27
Pause	2146.8	37.60	-0.20	0.258	5.043	15%	2.38	0:07	11:34	0:05	11:39
Gotthard	2285.0	147.00	-8.80	1.782	6.826	8%	3.21	0:37	12:16		12:16
Berghaus Männlenen	2352.0	69.80	-2.80	0.672	7.498	10%	2.87	0:15	12:32	0:15	12:47
Pique-nique panoramique	2508.0	161.80	-5.80	1.169	8.668	13%	2.42	0:33	13:20	0:25	13:45
Hôtel Faulhorn	2677.2	214.80	-45.60	1.818	10.486	9%	2.86	0:50	14:36	0:10	14:46
Faulhorn sommet	2681.0	4.00	-0.20	0.115	10.601	3%	3.59	0:02	14:48	0:10	14:58
Gassenboden	2592.4	0.00	-88.60	0.571	11.173	-16%	3.31	0:11	15:09		15:09
Reelihitta	2545.4	0.00	-47.00	0.240	11.414	-20%	2.89	0:05	15:14		15:14
Burghitta	2449.2	0.00	-96.20	0.521	11.935	-19%	3.04	0:10	15:25	0:05	15:30
Photo calendrier 1	2289.0	0.20	-160.40	0.984	12.919	-16%	3.34	0:18	15:49		15:49
Photo calendrier 2	2275.4	0.80	-14.40	0.163	13.082	-8%	4.19	0:02	15:51		15:51
Bachsee	2276.0	0.80	-0.20	0.072	13.155	1%	4.05	0:01	15:52	0:10	16:02
Gummihitta	2268.8	34.60	-41.80	1.766	14.921	0%	4.16	0:27	16:30		16:30
First (arrivée)	2166.0	18.00	-120.80	1.463	16.384	-7%	4.30	0:24	16:54	0:06	17:00

Acheter le billet circulaire: Wilderswil-Schynige Platte / First-Grindelwald-Wilderswil à Neuchâtel pour éviter la queue à la gare de Wilderswil

St-Blaise (en voiture)		01:30	06:45
Wilderswil (train)	08:15	00:30	8:45
Schynige Platte	09:37		
First (télécabine)			17:00
Grindelwald (train)			
Wilderswil (train)	18:18	00:12	18:30
St-Blaise (en voiture)	20:00	01:30	