

## Le Cirque de Consolation-Maisonnettes

Le Cirque rocheux de Consolation-Maisonnette est pour les géologues une Reculée, c'est-à-dire une échancrure dans le plateau calcaire formé très probablement par un effondrement glaciaire. Aujourd'hui on peut voir depuis le point de vue de la Roche du Prêtre un cirque de rocher avec des falaises d'une hauteur de près de 350 m.

Au fond du cirque se trouve l'ancien séminaire de Consolation-Maisonnettes achevé en 1673. Aujourd'hui on y trouve un centre touristique, culturel et spirituel avec un petit musée.

Après une petite visite des lieux, nous commençons notre balade par la grande cascade du Lançot avec ses 47 m de chute. Puis par un sentier bien aménagé, escaliers, barrières, pour suivons la vire qui surplombe la grande cascade et passe par la source du Lançot. Puis le sentier monte encore jusqu'au point culminant de la Roche du Prêtre qui nous offre un magnifique panorama sur la reculée. Pique-nique tiré du sac.

Après le pique-nique nous nous éloignons un peu de la reculée pour découvrir la campagne environnante. A Mont de Laval nous reprenons la direction de la reculée. Le sentier de la Chauve Roche, point de vue, nous permet de redescendre dans la reculée, jusqu'au bord du Dessoubre, pour retrouver nos voitures.



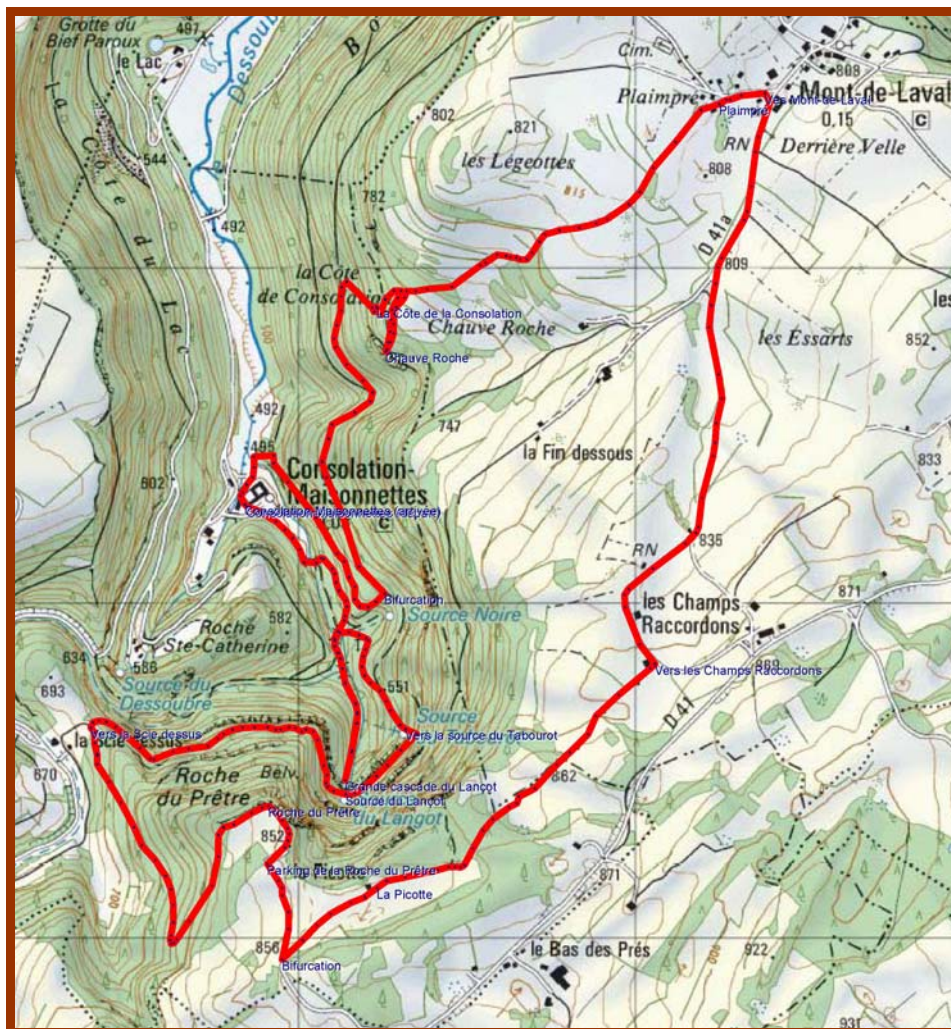
Le Cirque de Consolation-Maisonnettes, les falaises de la grande cascade du Lançot

## Le Cirque de Consolation-Maisonnettes

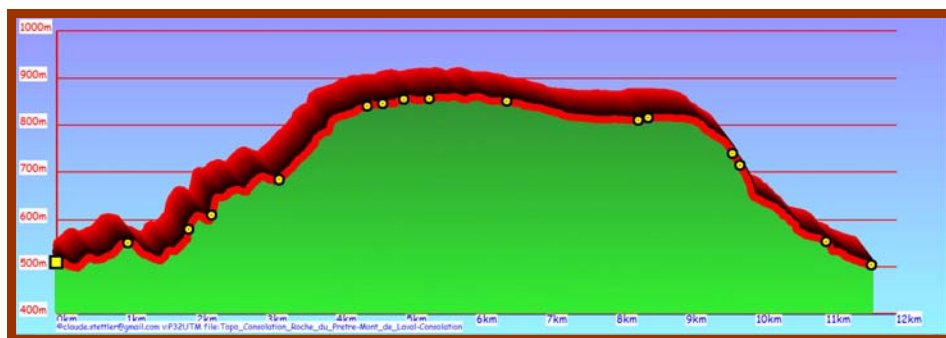
<b>Date</b>	<b>Mardi 5-juillet-2011</b>
<b>Rendez-vous</b>	08h45 au parking ouest du port d'Auvernier, entrée à côté de la carrosserie d'Auvernier. Accès depuis l'arrêt du tram à Auvernier, le parking est à 200 m à l'ouest.
<b>Transport:</b>	<ul style="list-style-type: none"> <li>▪ En voiture</li> <li>▪ depuis Auvernier, passer par la Tourne, Les Ponts-de-Martel, au carrefour de la Grande-Joue prendre à gauche pour La Chaux-du-Milieu, à La Clef-d'Or prendre à gauche pour Le Prévoux, Le Col-des-Roches, Viller-le-Lac (attention au radar), à Morteau prendre à droite la D437, Les Fins à gauche D461, après 10 km prendre à droite la D39 pour Consolation-Maisonnettes.</li> <li>▪ Rendez-vous possible au parking du Moulin du Col-des-Roches</li> <li>▪ Frais de covoiturage, 125 km =&gt; 50.- par voiture à se partager</li> </ul>
<b>Horaire :</b>	<ul style="list-style-type: none"> <li>▪ 8h45 rendez-vous au parking ouest du port d'Auvernier</li> <li>▪ 9h30 rendez-vous alternatif au parking des Moulins du Col-des-Roches</li> <li>▪ 9h00 départ en voiture pour Consolation-Maisonnettes</li> <li>▪ 10h10 arrivée à Consolation-Maisonnettes</li> <li>▪ 10h15 petite visite du musée des oiseaux</li> <li>▪ 10h30 début de la balade</li> <li>▪ 12h20 pique-nique à la Roche du Prêtre</li> <li>▪ 15h15 retour à Consolation-Maisonnettes</li> <li>▪ 17h00 retour à Auvernier</li> </ul>
<b>Carte</b>	carte topographique française IGN 1 :25'0000 3523OT Vallée du Dessoubre
<b>Repas de midi</b>	Pique-nique tiré du sac.
<b>Variante pour les petits marcheurs</b>	La roche du Prête, où nous pique-niquerons est accessible en voiture, beau point de vue.
<b>Inscription</b>	<ul style="list-style-type: none"> <li>• Par le site-web: <a href="http://60plus.csem.ch">http://60plus.csem.ch</a></li> <li>• Ou chez : <ul style="list-style-type: none"> <li>Gérald Besson, Vy d'Etra 52, Neuchâtel, 032 753 50 82 / 079 598 57 70</li> <li>Francis Bonny, Rue de l'Ecluse 4, Neuchâtel, 032 724 32 19 / 079 433 02 92</li> <li>Claude Stettler, Chantemerle 1, Neuchâtel, 032 724 10 81 / 077 422 37 71</li> </ul> </li> </ul> <p>Indiquer la course</p>
<b>Mauvais temps</b>	Avertissement dès dimanche soir avant la course sur notre site web. Le jour même dès 06:30 info par Natel
<b>Durant la journée</b>	Natel Gérald: 079 598 57 70 / Claude: 077 422 37 71 / Francis: 079 433 02 92



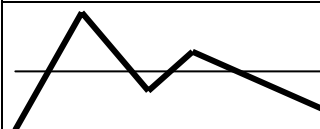
## Le Cirque de Consolation-Maisonnettes



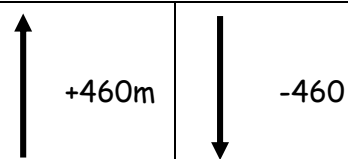
Profil de la balade



12km, env.3h40



Max. 843 m



### Remarque

- Chaussures et bâtons de marche
- Pique-nique

### Histoire

- Notre-Dame de Consolation
- Les Minimes

### Nature

- Reclée
- Cascades

### Technique

- 

### Budget

- Covoiturage, 124 km => 50.- par voiture à se partager
- 2 € entrée du parc

# Tour du Cirque de Consolation par la Roche du Prêtre

Echelle: 1.000 mm sur la carte 1.00 km sur le terrain

Heures et lieu de départ: 10:00 47.157545 6.605799 536.845 223.289 Arrivée 14:54

Altitude max: 857 m Vitesse moyenne: 3.34 km/h

Dénivellation max: 348 m Altitude min: 509 m

Montée: 463 m 13% max Descente: -463 m -13% max

Temps de marche: 3:39 h:min Distance totale: 12.200 km

Temps total: 4:54 h:min Qualité réf: 100%

## Données de base

Lieu [nom]	Altitude [m]	Montée.p [m]	Descente.p [m]	Distance.p		Pente.m [%]	Vitesse.m [km/h]	Durée.p [hh:mm]	Heure d'arrivée [hh:mm]	Pause [hh:mm]	Heure de départ [hh:mm]
				[km]	[km]						
Consolation-Maisonnettes (départ)	509.0	0.00	0.00	0.000	0.000				10:00		10:00
Grande cascade du Lançot	551.4	60.90	-18.50	1.016	1.016	4%	3.80	0:18	10:18	0:10	10:28
Vers la source du Tabourot	580.2	68.90	-40.10	0.875	1.891	3%	3.91	0:19	10:48		10:48
Source du Lançot	610.4	41.30	-11.10	0.321	2.212	9%	3.07	0:09	10:57		10:57
Vers la Scie dessus	684.8	91.20	-16.80	0.972	3.185	8%	3.32	0:22	11:20		11:20
Roche du Prêtre	852.0	167.40	-0.20	1.259	4.444	13%	2.56	0:32	11:52	0:45	12:37
Parking de la Roche du Prêtre	853.7	1.70	0.00	0.219	4.663	1%	4.20	0:03	12:40		12:40
Bifurcation	856.0	2.30	0.00	0.302	4.966	1%	4.20	0:04	12:45		12:45
La Picotte	857.0	4.70	-3.70	0.357	5.324	0%	4.25	0:05	12:50	0:05	12:55
Vers les Champs Raccordons	850.8	13.10	-19.30	1.115	6.439	-1%	4.32	0:15	13:11		13:11
Ves Mont-de-Laval	810.8	2.20	-42.20	1.877	8.316	-2%	4.41	0:25	13:37		13:37
Plaimpré	815.5	4.70	0.00	0.141	8.457	3%	3.91	0:02	13:39		13:39
Chauve Roche	751.9	0.50	-64.10	1.362	9.819	-5%	4.47	0:19	13:59	0:15	14:14
La Côte de la Consolation	714.4	0.00	-37.50	0.317	10.137	-12%	4.02	0:05	14:19		14:19
Bifurcation	554.1	0.00	-160.30	1.234	11.371	-13%	3.89	0:22	14:42		14:42
Consolation-Maisonnettes (arrivée)	509.0	4.00	-49.10	0.833	12.205	-5%	4.47	0:12	14:54		14:54