

Les Sabots de Vénus du Gasterntal

Après un voyage en train jusqu'à Kandersteg, nous prenons le bus jusqu'à Eggeschwand. De là le sentier monte par la Chluse de la Kander jusqu'au début de la plaine alluviale du Gasterntal. De Neubrücke le sentier traverse des forêts humides propices aux Sabots de Vénus.

Après une petite pause vers Waldhus, nous partons à la chasse aux Sabots de Vénus. Ce n'est pas très loin du sentier qui nous mène à Selden, déjà peut après Waldhus que nous devons découvrir ces merveilles. Nous profitons de cette balade botanique pour découvrir encore bien d'autres fleurs, sans oublier de lever le nez sur les strates calcaires du Jegertosse. De Selden, pour les plus courageux, le sentier continue jusqu'au front du glacier de Kander.

Après ce petit détour, nous revenons à Selden pour prendre le bus qui nous conduit directement à la gare de Kandersteg.



Sabots de Vénus

Les Sabots de Vénus du Gasterntal

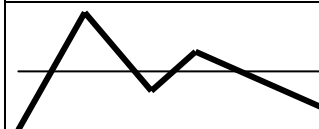
Inscription jusqu'au 5-juin-2011 pour nous permettre de faire les réservations du bus privé du Gasterntal

Date	Mardi 7-juin-2011 ou jeudi 9-juin-2011 ou mardi 14-juin-2011 Selon météo et floraison des Sabots de Vénus pour nous donner un maximum de chance d'en voir en fleur.
Rendez-vous	07h15 dans le hall de la gare de Neuchâtel
Transport:	<ul style="list-style-type: none"> ▪ En train : Neuchâtel - Berne - Kandersteg ▪ Retour depuis Selden en bus jusqu'à Kandersteg
Horaire :	<ul style="list-style-type: none"> ▪ 07h33 départ du train pour Berne ▪ 08h07 arrivée à Berne ▪ 08h39 départ de Berne pour Kandersteg, voie 5 ▪ 09h41 arrivée à Kandersteg ▪ 09h44 départ du bus de Kandersteg pour Eggeschwand (Gemmi) ▪ 10h00 arrivée à Eggeschwand. ▪ Balade 3h30 + 1h30 = 15h ▪ 15h15 départ du bus de Selden pour Kandersteg ▪ 15h40 arrivée à la gare de Kandersteg ▪ 16h12 départ du train de Kandersteg pour Berne ▪ 17h20 arrivée à Berne ▪ 17h34/17h53 départ du train de Berne pour Neuchâtel, voie 12 ▪ 18h24/18h27 arrivée à Neuchâtel
Carte	1:25'000 carte no. 1267 Gemmi et no. 1268 Lötschental
Repas de midi	Pique-nique tiré du sac.
Variante pour les petits marcheurs	Possibilité de ne faire qu'une partie de la marche en s'arrêtant à Selden, environ 7 km avec seulement 350 m de montée.
Inscription	<ul style="list-style-type: none"> • Par le site-web: http://60plus.csem.ch • Ou chez : Gérald Besson, Vy d'Etra 52, Neuchâtel, 032 753 50 82 / 079 598 57 70 Francis Bonny, Rue de l'Ecluse 4, Neuchâtel, 032 724 32 19 / 079 433 02 92 Claude Stettler, Chantemerle 1, Neuchâtel, 032 724 10 81 / 077 422 37 71 <p>Indiquer la course</p>
Mauvais temps	Avertissement dès dimanche soir avant la course sur notre site web. Le jour même dès 06:30 info par Natel
Durant la journée	Natel Gérald: 079 598 57 70 / Claude: 077 422 37 71 / Francis: 079 433 02 92

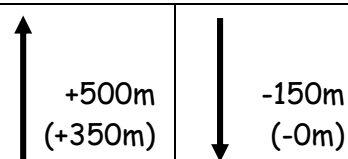
Les Sabots de Vénus du Gasterntal Depuis Eggeschwand par la Chluse



10.5km, env.3h30



Max. 1635 m



Remarque

- Chaussures et bâtons de marche
-

Histoire

-

Nature

- Sabots de Vénus
- Strates du Jegertosse

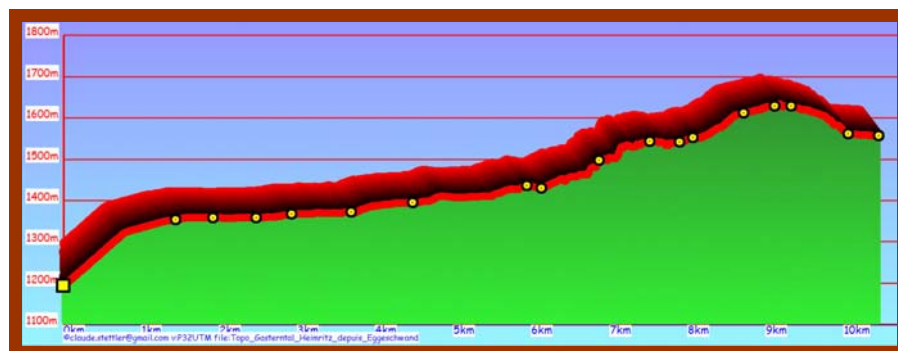
Technique

-

Budget

- Billet $\frac{1}{2}$ tarif : 46.70.-
- + 10.- bus Gasterntal

Profil de la balade



Gasterntal depuis Eggschwand à Heimritz

Echelle: 1.000 mm sur la carte 1.00 km sur le terrain
 Heures et lieu de départ: 10:00 46.476858 7.663281 617.252 147.306 Arrivée 15:06
 Altitude max: 1'630 m Vitesse moyenne: 3.37 km/h
 Dénivellation max: 436 m Altitude min: 1'194 m
 Montée: 516 m 11% max Descente: -153 m -9% max
 Temps de marche: 3:06 h:min Distance totale: 10.439 km
 Temps total: 5:06 h:min Qualité réf: 100%

Données de base

Lieu [nom]	Altitude [m]	Montée.p [m]	Descente.p [m]	Distance.p		Pente.m [%]	Vitesse.m [km/h]	Durée.p [hh:mm]	Heure d'arrivée [hh:mm]	Pause [hh:mm]	Heure de départ [hh:mm]
				[km]	[km]						
Eggschwand	1194.0	0.00	0.00	0.000	0.000				10:00		10:00
Vers Neubrüke	1354.1	160.10	0.00	1.441	1.441	11%	2.84	0:32	10:32		10:32
Waldhus	1359.1	5.00	0.00	0.476	1.917	1%	4.17	0:06	10:38	0:30	11:08
vers la Kander	1359.1	2.00	-2.00	0.555	2.473	0%	4.27	0:07	11:16		11:16
Gastereholz	1368.1	9.00	0.00	0.454	2.927	2%	4.07	0:06	11:23	0:10	11:33
Pont sur la Kander	1371.9	10.00	-6.20	0.759	3.687	1%	4.23	0:11	11:44		11:44
Pont sur la Kander	1395.1	27.00	-3.80	0.790	4.478	3%	3.96	0:12	11:57		11:57
Geissallmi	1436.1	49.00	-8.00	1.462	5.940	3%	3.98	0:23	12:20		12:20
Pont sur la Kander	1430.0	0.00	-6.10	0.184	6.125	-3%	4.46	0:02	12:22	0:35	12:57
Route	1497.3	75.30	-8.00	0.738	6.863	9%	3.11	0:17	13:15		13:15
Bi de Hüsere	1543.1	64.80	-19.00	0.655	7.519	7%	3.41	0:15	13:30		13:30
Bifurcation Lötschenpass	1542.1	13.00	-14.00	0.379	7.899	0%	4.29	0:06	13:37	0:05	13:42
Restaurant Selde	1553.1	12.00	-1.00	0.170	8.069	7%	3.48	0:03	13:45		13:45
Witwang	1612.1	62.00	-3.00	0.646	8.716	9%	3.11	0:13	13:59		13:59
Heimritz	1630.1	19.00	-1.00	0.398	9.114	5%	3.75	0:06	14:05	0:20	14:25
Schärmenwald	1629.1	6.00	-7.00	0.215	9.330	-1%	4.31	0:03	14:29		14:29
Pont sur la Kander	1562.1	1.00	-68.00	0.725	10.056	-9%	4.27	0:11	14:40		14:40
Restaurant Selde bifurcation	1557.0	0.90	-6.00	0.392	10.448	-1%	4.37	0:05	14:46	0:20	15:06

Bus Selden - kandersteg

15:15