

## Balade d'automne dans la forêt de mélèzes du Mont-Chemin


Départ du village de Chemin-Dessus. De l'arrêt du bus, monter dans le village en suivant la route du col des Planches. Peu après un virage en épingle à cheveux, prendre le sentier qui monte à gauche dans les mélèzes. On retrouve la route un peu plus haut que l'on suit sur 200m. Prendre le sentier à gauche pour Chez Lazare (mine). Poursuivre le chemin (panneaux d'information sur les mines) en passant au nord de la crête des Econduits jusqu'au col des Planches. Du col prendre le sentier de gauche, en bas, direction du hameau des Planard sans pour autant descendre jusqu'au hameau. Le chemin monte d'abord légèrement puis se redresse une fois dans les pâturages des mélèzes sous le Col du Tronc. Du col du Tronc, revenir en direction du col des Planches. Pour les courageux qui veulent faire l'ascension de La Crevasse, prendre le sentier de gauche qui monte en direction de la crête. Une fois le sommet en vue, monter directement vers l'antenne qui décore le sommet. Pour redescendre, prendre le petit sentier qui part direction nord sous les arbres. Une fois dans le pâturage, faire un grand virage à droite tout en descendant dans l'herbe. On croise alors un chemin qui descend. On suit ce chemin pratiquement jusqu'au point de départ de l'ascension de la crevasse. Continuer à gauche par un petit sentier qui descend vers le col des Planches. Au col des Planches, prendre le sentier des mines qui suit d'abord la route de Vens. Le sentier descend dans les pâturages boisés jusqu'à la lisière de la forêt. Là trouver le sentier qui revient à Chemin-Dessus en obliquant vers la droite. Le sentier domine la vallée jusqu'à Chemin-Dessus (mines). Arrivé vers les premières maisons, prendre un sentier qui rejoint le centre du village.




Vers la Tête des Econduits



Sous le col des Planches



Mélèzes en automne

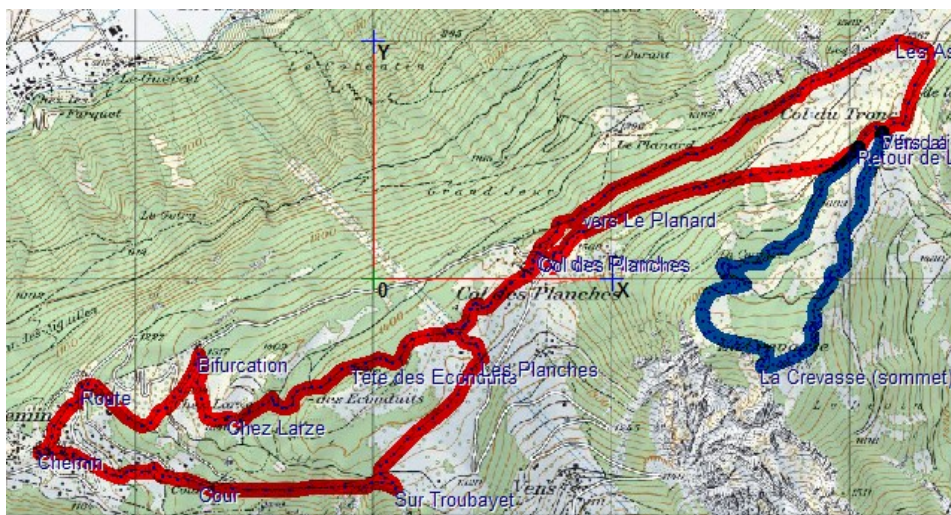


Les Dents du Midi depuis La Crevasse

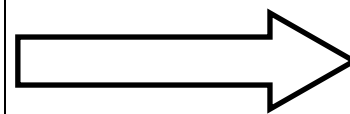
## Balade d'automne dans les mélèzes du Mont-Chemin

|                                      |                                                                                                                                                                                                                                                                                                                                                                                                                                                            |                       |      |                                    |                    |                                      |      |               |                    |              |       |                  |       |                    |       |
|--------------------------------------|------------------------------------------------------------------------------------------------------------------------------------------------------------------------------------------------------------------------------------------------------------------------------------------------------------------------------------------------------------------------------------------------------------------------------------------------------------|-----------------------|------|------------------------------------|--------------------|--------------------------------------|------|---------------|--------------------|--------------|-------|------------------|-------|--------------------|-------|
| <b>Dates</b>                         | Mardi 3-novembre-2009<br>(éventuellement mardi 27-oct-2009 selon les conditions météorologiques)                                                                                                                                                                                                                                                                                                                                                           |                       |      |                                    |                    |                                      |      |               |                    |              |       |                  |       |                    |       |
| <b>Difficultés</b>                   | Sentier dans la forêt de mélèzes et les pâturages du Mont-Chemin avec quelques montées. Pour ceux qui veulent admirer la vue depuis le sommet de La Crevasse, la dénivellation est plus importante.                                                                                                                                                                                                                                                        |                       |      |                                    |                    |                                      |      |               |                    |              |       |                  |       |                    |       |
| <b>Rendez-vous</b>                   | A 7h30 au parking ouest du port d'Auvernier, entrée à côté de la carrosserie Grosjean.<br>Relais du Grand St-Bernard (sur l'autoroute avant Martigny) à 9h00                                                                                                                                                                                                                                                                                               |                       |      |                                    |                    |                                      |      |               |                    |              |       |                  |       |                    |       |
| <b>Transport</b>                     | En voiture, les horaires des trains-bus n'étant pas très favorables.<br>On cherche des Gentils Chauffeurs (4 personnes par voitures)                                                                                                                                                                                                                                                                                                                       |                       |      |                                    |                    |                                      |      |               |                    |              |       |                  |       |                    |       |
| <b>Prix</b>                          | Nous vous proposons de participer aux frais de voiture. Le billet de train ½ tarif est d'environ CHF 40.-. Avec 3 passagers à CHF 20.- on arrive à environ 50 cts par kilomètre.                                                                                                                                                                                                                                                                           |                       |      |                                    |                    |                                      |      |               |                    |              |       |                  |       |                    |       |
| <b>Programme</b>                     | <table> <tr> <td>Départ Neuchâtel vers</td> <td>7h40</td> </tr> <tr> <td>Café au Relais du Grand St-Bernard</td> <td>9h00 (135km, 1h20)</td> </tr> <tr> <td>Départ du Relais du Grand St-Bernard</td> <td>9h30</td> </tr> <tr> <td>Chemin-Dessus</td> <td>9h50 (16km, 20min)</td> </tr> <tr> <td>Début balade</td> <td>10h00</td> </tr> <tr> <td>Fin de la balade</td> <td>16h15</td> </tr> <tr> <td>Retour à Neuchâtel</td> <td>18h00</td> </tr> </table> | Départ Neuchâtel vers | 7h40 | Café au Relais du Grand St-Bernard | 9h00 (135km, 1h20) | Départ du Relais du Grand St-Bernard | 9h30 | Chemin-Dessus | 9h50 (16km, 20min) | Début balade | 10h00 | Fin de la balade | 16h15 | Retour à Neuchâtel | 18h00 |
| Départ Neuchâtel vers                | 7h40                                                                                                                                                                                                                                                                                                                                                                                                                                                       |                       |      |                                    |                    |                                      |      |               |                    |              |       |                  |       |                    |       |
| Café au Relais du Grand St-Bernard   | 9h00 (135km, 1h20)                                                                                                                                                                                                                                                                                                                                                                                                                                         |                       |      |                                    |                    |                                      |      |               |                    |              |       |                  |       |                    |       |
| Départ du Relais du Grand St-Bernard | 9h30                                                                                                                                                                                                                                                                                                                                                                                                                                                       |                       |      |                                    |                    |                                      |      |               |                    |              |       |                  |       |                    |       |
| Chemin-Dessus                        | 9h50 (16km, 20min)                                                                                                                                                                                                                                                                                                                                                                                                                                         |                       |      |                                    |                    |                                      |      |               |                    |              |       |                  |       |                    |       |
| Début balade                         | 10h00                                                                                                                                                                                                                                                                                                                                                                                                                                                      |                       |      |                                    |                    |                                      |      |               |                    |              |       |                  |       |                    |       |
| Fin de la balade                     | 16h15                                                                                                                                                                                                                                                                                                                                                                                                                                                      |                       |      |                                    |                    |                                      |      |               |                    |              |       |                  |       |                    |       |
| Retour à Neuchâtel                   | 18h00                                                                                                                                                                                                                                                                                                                                                                                                                                                      |                       |      |                                    |                    |                                      |      |               |                    |              |       |                  |       |                    |       |
|                                      | 1 :50'000, feuille 282 Martigny<br>1 : 25'000, feuilles 1325 Sembrancher (extrait de la carte sur le site)                                                                                                                                                                                                                                                                                                                                                 |                       |      |                                    |                    |                                      |      |               |                    |              |       |                  |       |                    |       |
| <b>Pique-nique</b>                   | Tiré du sac pour le repas de midi                                                                                                                                                                                                                                                                                                                                                                                                                          |                       |      |                                    |                    |                                      |      |               |                    |              |       |                  |       |                    |       |
| <b>Retour</b>                        | Neuchâtel vers 18h00                                                                                                                                                                                                                                                                                                                                                                                                                                       |                       |      |                                    |                    |                                      |      |               |                    |              |       |                  |       |                    |       |
| <b>Variante pour non marcheurs</b>   | Accès en voiture au col des Planches, 155km, 1h50                                                                                                                                                                                                                                                                                                                                                                                                          |                       |      |                                    |                    |                                      |      |               |                    |              |       |                  |       |                    |       |
| <b>Inscription</b>                   | <ul style="list-style-type: none"> <li>Par le site-web: <a href="http://60plus.csem.ch">http://60plus.csem.ch</a></li> <li>Par courrier à : G. Besson, Vy d'Etra 52, 2000 Neuchâtel<br/>C. Stettler, Chantemerle 1, 2000 Neuchâtel<br/>F. Bonny, Rue de l'Ecluse 4, 2000 Neuchâtel</li> <li>Par téléphone: 032 753 50 82 / 032 724 10 81 / 032 724 32 19</li> </ul>                                                                                        |                       |      |                                    |                    |                                      |      |               |                    |              |       |                  |       |                    |       |
| <b>Mauvais temps</b>                 | Avertissement le jour avant sur notre site-web.                                                                                                                                                                                                                                                                                                                                                                                                            |                       |      |                                    |                    |                                      |      |               |                    |              |       |                  |       |                    |       |

## Balade d'automne dans les mélèzes du Mont-Chemin



Par le sommet de La Crevasse : 4h40, 12km800 ±670m  
 En évitant le sommet de La Crevasse : 3h20, 9km900, ±468m



env. 3h20+1h20



Max. 1808 m



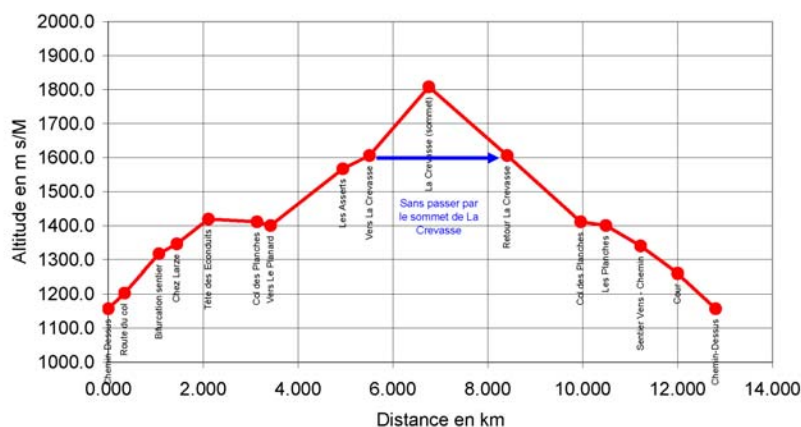
+670m  
(+468m)



-670m  
(-468m)

Quelques passages caillouteux, chaussures de marche nécessaires. Les bâtons de marche peuvent être utiles.

## Profil de la randonnée



Horogramme\_MtChemin\_LaCrevasse.xls - Graph

60plus@csem

06.09.2008

## Histoire

- Mines
- Sentier historique Martingny - Sembrancher

## Nature

- Forêt de mélèzes
- Flore spécifique
- Sentier didactique
- Panorama

## Technique

- Mines

## Budget

- CHF 20.- par personne pour les frais de voiture (1/2 tarif 40.-)

# Balade d'automne dans les mélèzes du Mont-Chemin

Echelle: 1.000 mm sur la carte 1.00 km sur le terrain  
 Heures de départ: 10:00  
 Altitude max: 1'808 m  
 Dénivellation max: 651 m  
 Montée: 670 m 0.16 max  
 Temps de marche: 4:39 h:min  
 Temps total: 6:09 h:min

Arrivée: 16:09  
 Vitesse moyenne: 2.75 km/h  
 Altitude min: 1'157 m  
 Descente: -670 m -13% max  
 Distance totale: 12.805 km

| Données de base       |                 |               |                 | Planification de la rando d'après la carte |       |        |                   |         |        |                    |         |                    |       |
|-----------------------|-----------------|---------------|-----------------|--------------------------------------------|-------|--------|-------------------|---------|--------|--------------------|---------|--------------------|-------|
| Lieu<br>[nom]         | Altitude<br>[m] | Montée<br>[m] | Descente<br>[m] | Distance                                   |       | Pente  | Qualité<br>chemin | Vitesse | Durée  | Heure<br>d'arrivée | Pause   | Heure de<br>départ |       |
|                       |                 |               |                 | [mm]                                       | [km]  | [km]   | [%]               | [%]     | [km/h] | [hh:mm]            | [hh:mm] | [hh:mm]            |       |
| Chemin-Dessus         | 1157.0          | 0.00          | 0.00            |                                            | 0.000 | 0.000  |                   |         |        |                    |         | 10:00              | 10:00 |
| Route du col          | 1203.0          | 46.00         | 0.00            | 0.342                                      | 0.342 | 0.342  | 13%               | 85%     | 2.16   | 0:09:30            |         | 10:09              | 10:09 |
| Bifurcation sentier   | 1317.0          | 114.00        | 0.00            | 0.726                                      | 0.726 | 1.068  | 16%               | 80%     | 1.82   | 0:23:53            |         | 10:33              | 10:33 |
| Chez Larze            | 1346.0          | 29.00         | 0.00            | 0.375                                      | 0.375 | 1.443  | 8%                | 85%     | 2.81   | 0:08:01            | 0:10    | 10:41              | 10:51 |
| Tête des Econduits    | 1419.0          | 73.00         | 0.00            | 0.667                                      | 0.667 | 2.110  | 11%               | 80%     | 2.29   | 0:17:30            |         | 11:08              | 11:08 |
| Col des Planches      | 1411.0          | 0.00          | -8.00           | 1.024                                      | 1.024 | 3.134  | -1%               | 85%     | 3.68   | 0:16:41            | 0:15    | 11:25              | 11:40 |
| Vers Le Planard       | 1400.0          | 0.00          | -11.00          | 0.287                                      | 0.287 | 3.421  | -4%               | 85%     | 3.80   | 0:04:32            |         | 11:45              | 11:45 |
| Les Asserts           | 1567.0          | 167.00        | 0.00            | 1.525                                      | 1.525 | 4.946  | 11%               | 80%     | 2.29   | 0:40:01            |         | 12:25              | 12:25 |
| Vers La Crevasse      | 1606.0          | 39.00         | 0.00            | 0.561                                      | 0.561 | 5.507  | 7%                | 85%     | 2.90   | 0:11:36            |         | 12:36              | 12:36 |
| La Crevasse (sommet)  | 1808.0          | 202.00        | 0.00            | 1.252                                      | 1.252 | 6.759  | 16%               | 80%     | 1.79   | 0:42:03            | 0:45    | 13:18              | 14:03 |
| Retour La Crevasse    | 1606.0          | 0.00          | -202.00         | 1.652                                      | 1.652 | 8.411  | -12%              | 85%     | 3.38   | 0:29:20            |         | 14:33              | 14:33 |
| Col des Planches      | 1411.0          | 0.00          | -195.00         | 1.550                                      | 1.550 | 9.961  | -13%              | 85%     | 3.35   | 0:27:48            | 0:15    | 15:00              | 15:15 |
| Les Planches          | 1400.0          | 0.00          | -11.00          | 0.531                                      | 0.531 | 10.492 | -2%               | 85%     | 3.75   | 0:08:30            | 0:05    | 15:24              | 15:29 |
| Sentier Vens - Chemin | 1340.0          | 0.00          | -60.00          | 0.732                                      | 0.732 | 11.224 | -8%               | 80%     | 3.48   | 0:12:38            |         | 15:42              | 15:42 |
| Cour                  | 1260.0          | 0.00          | -80.00          | 0.781                                      | 0.781 | 12.005 | -10%              | 85%     | 3.55   | 0:13:11            |         | 15:55              | 15:55 |
| Chemin-Dessus         | 1157.0          | 0.00          | -103.00         | 0.800                                      | 0.800 | 12.805 | -13%              | 85%     | 3.32   | 0:14:28            |         | 16:09              | 16:09 |