


Fribourg et les gorges du Gottéron

De la gare, nous traversons la ville de Fribourg par sa zone piétonne. Puis c'est la descente vers la vieille ville par les vieux quartiers. De la vieille ville nous traversons quelques ponts pour arriver à l'entrée des gorges du Gottéron.

Passé la pisciculture, nous entrons dans le monde romantique des gorges du Gottéron, avec ses passerelles et ses solides escaliers de bois qui en rendent l'accès plus facile.

Après une demi-heure de marche, nous arrivons dans une zone de tuf moussu. Un peu plus loin et nous émergeons dans l'ombre humide des gorges du Gottéron. Encore une autre demi-heure, et nous parvenons vers une zone de sources vives. Pour nous les gorges se terminent vers le hameau d'Ameismühle.

De là le sentier monte à droite dans la forêt pour rejoindre la ferme de Schürmatt. Un chemin de campagne dominant les gorges nous conduit vers le bois de Tannholz jusqu'au village de Bourguillon et son église. Nous terminons notre balade en regagnant Fribourg par Notre Dame de Lorette, d'où nous avons une magnifique vue sur la ville. De la vieille ville nous montons à la gare avec le funiculaire parfumé !



Fribourg depuis la vieille ville

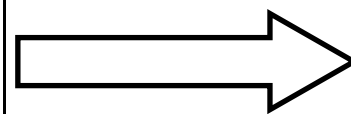

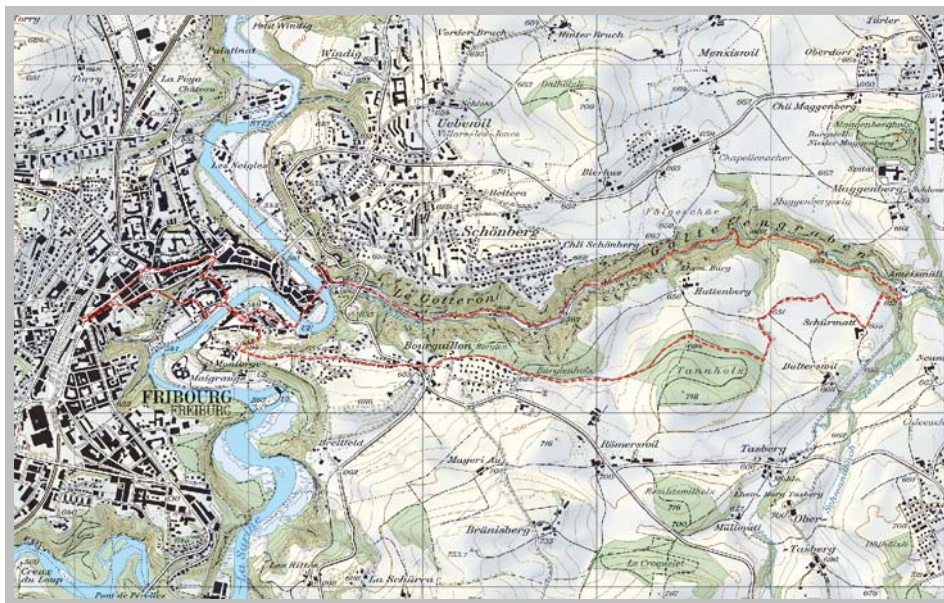


Dans la ville de Fribourg

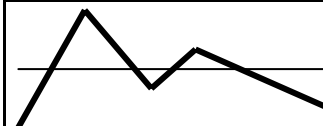
Fribourg et les Gorges du Gottéron

Date	14 juillet 2009
Rendez-vous	Gare de Neuchâtel à 08h15
Transport: train	Aller : Neuchâtel-Fribourg dép. 8h36, arr. 09h27 Retour : Fribourg-Neuchâtel dép.16h33, arr. 17h24
Carte	1 :25'000 carte 1185 / 1:50'000 carte 242
Pique-nique	tiré du sac
Variante pour non marcheurs	Visite de la ville de Fribourg
Inscription	<ul style="list-style-type: none">• Par le site-web: http://60plus.csem.ch• Par courrier à <i>Gérald Besson</i>• Par téléphone: 032 753 50 82 Indiquer la course et le moyen de transport choisi
Mauvais temps	Avertissement le jour avant sur notre site web. Le jour même de 06h45 à 07h30, chez <i>Gérald Besson</i> téléphone: 032 753 50 82

Fribourg et les gorges du Gottéron



13 km, env. 3h45



Max. 690 m



+250m

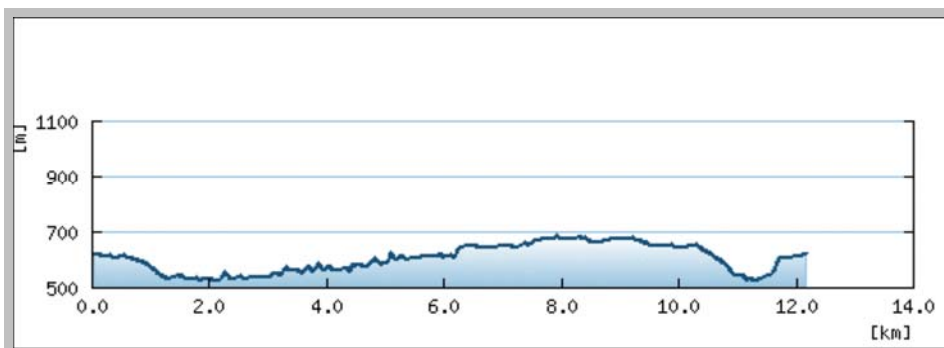


-250m

Remarque

- Sentier parfois humide

Profil de la randonnée



Histoire

- Fribourg
- La vieille ville
- Cathédrale

Nature

- Gorges du Gottéron

Technique

- Funiculaire à eaux usées

Budget

- CHF 19.60 avec $\frac{1}{2}$ tarif

Fribourg et Gorges du Gottéron

Echelle:	1.000 mm sur la carte	1.00 km sur le terrain	Arrivée	16:11
Heures de départ:	9:30		Vitesse moyenne:	3.42 km/h
Altitude max:	687 m		Altitude min:	0 m
Dénivellation max:	687 m		Descente:	-202 m
Montée:	224 m	16% max		-23% max
Temps de marche:	3:36 h:min		Distance totale:	12.375 km
Temps total:	6:41 h:min			

Données de base		Planification de la rando d'après la carte										
Lieu [nom]	Altitude [m]	Montée [m]	Descente [m]	Distance [mm]	Distance [km]	Pente [%]	Qualité chemin [%]	Vitesse [km/h]	Durée [hh:mm]	Heure d'arrivée [hh:mm]	Pause [hh:mm]	Heure de départ [hh:mm]
Fribourg gare (départ)	606.7	0.00	0.00	0.000	0.000	0.000				9:30		9:30
Début zone piétonne	617.8	11.10	0.00	0.294	0.294	0.294	4%	85%	3.3	0:05:23		9:35
Fin de la zone piétonne	592.3	0.00	-25.50	0.605	0.605	0.899	-4%	85%	3.8	0:09:33		9:44
Hôtel de Ville	590.4	0.00	-1.90	0.039	0.039	0.938	-5%	85%	3.8	0:00:37	0:10	9:55
Decente vers la vieille ville	576.4	0.00	-14.00	0.077	0.077	1.015	-18%	85%	2.8	0:01:40		9:57
Premier pont sur la Sarine	546.6	0.00	-29.80	0.276	0.276	1.291	-11%	85%	3.5	0:04:43	0:10	10:01
Pause café	552.9	6.30	0.00	0.153	0.153	1.444	4%	85%	3.2	0:02:50	0:30	10:14
Deuxième pont	546.2	0.00	-6.70	0.304	0.304	1.748	-2%	85%	3.8	0:04:51	0:10	10:49
Pont en bois	542.8	0.00	-3.40	0.262	0.262	2.010	-1%	85%	3.7	0:04:14		11:03
Début des gorges du Gottéron	541.4	0.00	-1.40	0.047	0.047	2.057	-3%	85%	3.8	0:00:45		11:04
Le p'tit train du Gottéron	551.0	9.60	0.00	0.553	0.553	2.610	2%	85%	3.5	0:09:31		11:14
Pisciculture	567.8	16.80	0.00	0.881	0.881	3.491	2%	85%	3.5	0:15:14		11:29
Début du sentier des gorges du Gottéron	580.8	13.00	0.00	0.389	0.389	3.880	3%	85%	3.3	0:07:02	0:05	11:41
Pont	579.2	0.00	-1.60	0.244	0.244	4.124	-1%	85%	3.7	0:03:59		11:45
Pont	592.7	13.50	0.00	0.162	0.162	4.286	8%	85%	2.7	0:03:33		11:48
Pont	613.5	20.80	0.00	0.417	0.417	4.703	5%	85%	3.1	0:07:59		11:56
Escaliers	612.8	0.00	-0.70	0.057	0.057	4.760	-1%	85%	3.7	0:00:55		11:57
Pont	615.3	2.50	0.00	0.575	0.575	5.335	0%	85%	3.6	0:09:35		12:07
Pont	615.9	0.60	0.00	0.040	0.040	5.375	2%	85%	3.5	0:00:41		12:08
Ameismüli	630.8	14.90	0.00	0.540	0.540	5.915	3%	85%	3.4	0:09:35		12:17
Pâturage	651.9	21.10	0.00	0.131	0.131	6.046	16%	85%	1.9	0:04:08		12:21
Schürmatt	656.7	4.80	0.00	0.274	0.274	6.320	2%	85%	3.5	0:04:43		12:26
Pique-nique	651.9	0.00	-4.80	0.708	0.708	7.028	-1%	85%	3.7	0:11:33	0:45	13:23
Bifurcation	651.9	0.00	0.00	0.254	0.254	7.282	0%	85%	3.6	0:04:12		13:27
Forêt de Tannholz	671.1	19.20	0.00	0.258	0.258	7.540	7%	85%	2.8	0:05:27		13:32
Sommet promenade	686.5	15.40	0.00	0.445	0.445	7.985	3%	85%	3.3	0:08:04		13:40
Bürglenholz	681.2	0.00	-5.30	0.837	0.837	8.822	-1%	85%	3.7	0:13:40		13:54
Eglise de Bourguillon	664.9	0.00	-16.30	0.905	0.905	9.727	-2%	85%	3.7	0:14:32	0:15	14:23
Porte de la Ville	659.1	0.00	-5.80	0.790	0.790	10.517	-1%	85%	3.7	0:12:53		14:36
Notre Dame de Lorette	650.9	0.00	-8.20	0.035	0.035	10.552	-23%	85%	2.3	0:00:55	0:15	14:52
Funiculaire	574.5	0.00	-76.40	1.066	1.066	11.618	-7%	85%	3.7	0:17:05		15:09
Apéro sur la grande place	619.2	44.70	0.00	0.288	0.288	11.906	16%	85%	2.0	0:08:50	0:45	16:03
Fribourg gare (arrivée)	629.3	10.10	0.00	0.469	0.469	12.375	2%	85%	3.4	0:08:10		16:11