

Avenches la romaine et Bois de Châtel


Depuis la gare d'Avenches, nous montons vers le centre de la ville, à la Maison communale, où un guide nous attend pour la visite de la ville médiévale.

Après la visite guidée, départ de la balade à travers les ruines romaines. Nous passons devant les Arènes puis nous descendons vers le temple de la Granges-des-Dîmes. Nous traversons la route nationale pour prendre la direction du sanctuaire du Cigognier. Nous continuons à travers champs jusqu'aux Théâtre romain. Puis le sentier nous mène vers les Bains romains de Perruet (thermes du forum). Nous continuons notre visite des ruines romaines par la Porte de l'Est et Tornallaz (tour de garde). Ensuite nous longeons la muraille d'enceinte jusqu'au village de Donatyre pour visiter la chapelle romane dédiée à Sainte-Thècle.

Avant de retourner à Avenches, nous faisons un petit détour par le Bois de Châtel. Ainsi nous suivons d'abord la route nationale, direction Misery. Rapidement nous bifurquons pour entrer quelques instants dans le Bois Châtel. Après quelques hectomètres nous prenons la direction d'Avenches en passant le Faubourg. Notre balade, dans cette enclave vaudoise en terre fribourgeoise, se termine à la gare.



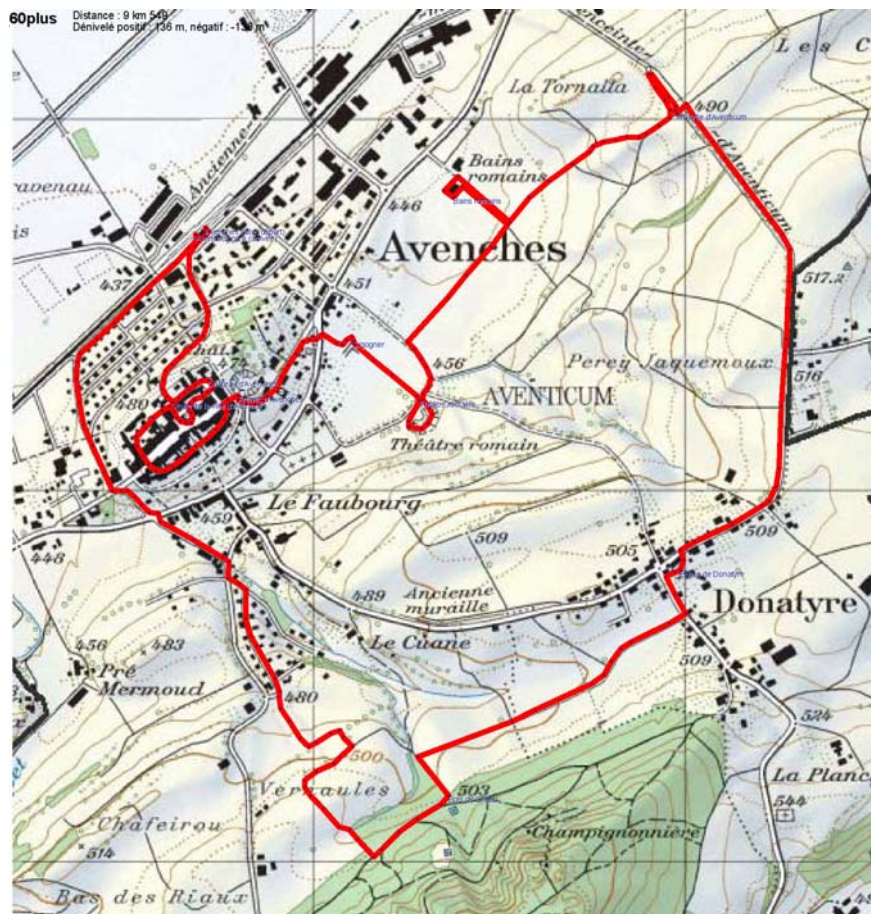


L'église d'Avenches

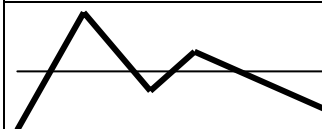


Le théâtre romain d'Avenches

Avenches la romaine et le Bois de Châtel



9.5km, env.2h45



Max. 136 m



+100m



-100m

Remarque

Histoire

- Avenches la romaine
- La ville médiévale
- Chapelle romane

Nature

- Bois de Châtel

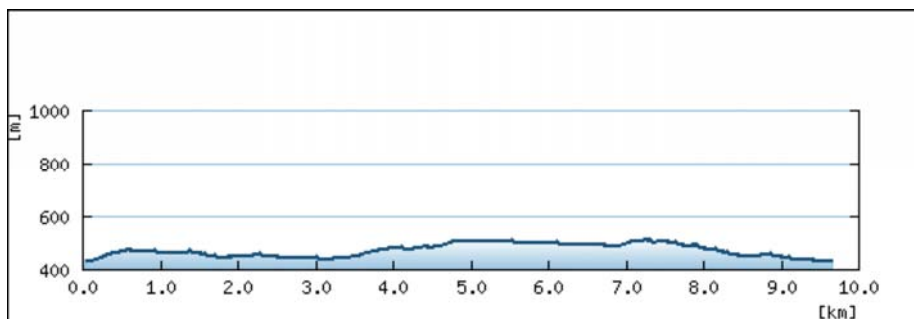
Technique

- Architecture romaine

Budget

- CHF 13.80 avec $\frac{1}{2}$ tarif

Profil de la randonnée



Avenches la romaine et Bois de Châtel

Date	14 avril 2009 (date unique)
Rendez-vous	Gare de Neuchâtel à 08h15
Transport: train	Aller : Ntel-Avenches via Morat dép. 8h36 arr. 09h10 Retour : Avenches-Ntel via Morat dép.15h48/16h48 Arr. 16h24/17h24
Carte	1 :2500 carte 1185 / 1:50000 carte 242
Pique-nique	Romain ou Gaulois tiré du sac
Variante pour non marcheurs	Visite possible de la ville
Inscription	<ul style="list-style-type: none">• Par le site-web: http://60plus.csem.ch• Par courrier à Gérald Besson• Par téléphone: 032 753 50 82 Indiquer la course et le moyen de transport choisi
Mauvais temps	Avertissement le jour avant sur notre site web. Le jour même de 07:00 à 08h00, chez Gérald Besson téléphone: 032 753 50 82

Nous devons réserver la visite à l'office du Tourisme d'Avenches, aussi les inscriptions doivent nous parvenir jusqu'au 07 avril 2009

Visite de la ville d'Avenches la romaine et balade jusqu'au Bois de Châtel

Echelle:	1.000 mm sur la carte	1.00 km sur le terrain	Arrivée	14:55
Heures de départ:	9:30		Vitesse moyenne:	3.77 km/h
Altitude max:	505 m		Altitude min:	0 m
Dénivellation max:	505 m		Descente:	-100 m
Montée:	100 m	0.08 max		-5% max
Temps de marche:	2:31 h:min		Distance totale:	9.538 km
Temps total:	5:25 h:min			

Données de base				Planification de la rando d'après la carte									
Lieu [nom]	Altitude [m]	Montée [m]	Descente [m]	Distance [mm]	Distance [km]	Pente [km]	Pente [%]	Qualité chemin [%]	Vitesse [km/h]	Durée [hh:mm]	Heure d'arrivée [hh:mm]	Pause [hh:mm]	Heure de départ [hh:mm]
Avenches gare (départ)	437.0	0.00	0.00	0.000	0.000	0.000					9:30		9:30
Visite de la ville d'Avenches	480.0	43.00	0.00	0.561	0.561	0.561	8%	90%	2.98	0:11:17	9:41	0:19	10:00
Château d'Avenches	480.0	0.00	0.00	0.113	0.113	0.674	0%	90%	3.84	0:01:46	10:02	0:20	10:22
Arènes d'Avenches	474.0	0.00	-6.00	0.804	0.804	1.478	-1%	90%	3.90	0:12:23	10:34	0:15	10:49
Cigogner	450.0	0.00	-24.00	0.438	0.438	1.916	-5%	90%	4.02	0:06:32	10:55	0:15	11:10
Théâtre romaine	452.0	2.00	0.00	0.240	0.240	2.156	1%	90%	3.77	0:03:49	11:14	0:15	11:29
Bains romains	450.0	0.00	-2.00	1.004	1.004	3.160	0%	90%	3.86	0:15:37	11:45	0:15	12:00
Muraille d'Aventicum	490.0	40.00	0.00	1.073	1.073	4.233	4%	90%	3.47	0:18:32	12:18	1:00	13:18
Eglise de Donatyre	505.0	15.00	0.00	1.529	1.529	5.762	1%	90%	3.76	0:24:23	13:43	0:15	13:58
Bois de Châtel	503.0	0.00	-2.00	1.119	1.119	6.881	0%	90%	3.86	0:17:24	14:15		14:15
Avenches gare (arrivée)	437.0	0.00	-66.00	2.657	2.657	9.538	-2%	90%	3.99	0:39:59	14:55		14:55