

De la Combe du Pilouvi aux gorges de Douanne

Une balade que peu de monde connaît.


De la gare de la Neuveville, suivre le bord du lac direction la plage. Contourner l'hôtel Le Rousseau et remonter jusqu'à la route cantonale. Là traverser sur le passage pour piétons et prendre le sentier des Scouts. Passer devant les usines Capsa jusqu'au départ du Ruisseau de Vaux qui marque la frontière cantonale entre Berne et Neuchâtel, ou plus simplement dit ; mur de Rösti.

Suivre le sentier le long du Ru, passer devant les premières chutes, monter en direction du Château. Arriver sur la route cantonale reprendre le sentier à gauche jusqu'au lac des Fées. Revenir près de la route cantonale et prendre le sentier pédestre en face du château qui mène à la Combe du Pilouvi. Suivre jusqu'à la deuxième cascade. Quitter la Combe en direction de Champ Fahy. Contourner Champ Fahy par le sentier sud et prendre le chemin « Longs des Essarts » jusqu'à Neuve-Métairie. De là continuer en direction de Sur la Roche jusqu'au Pâturage du Haut, lieu propice au pique-nique. Aller dans le village de Prêles, le traverser par le sud. Arriver au début des Gorges de Douanne redescendre jusqu' au village de Douanne (Twann).

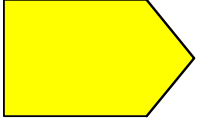
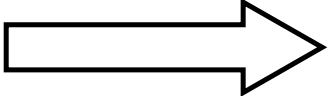

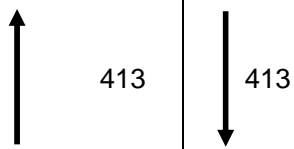



De la Combe du Pilouvi aux Gorges de Douanne

Dates	03 ou 10 juin 2008
Rendez-vous	Gare de Neuchâtel 09h20
Transport: Train	Aller (Neuchâtel-Neuveville) départ de Neuchâtel 09h37 Arrivée à Neuveville à 09h52 <i>Billet : Neuchâtel - Neuveville et retour Douanne- Neuchâtel</i>
Carte	1 :25'000 feuille 1145
Pique-Nique	Tiré du sac dans le Pâturage du Haut vers Prêles
Retour	Twann (Douanne) – Neuchâtel selon la performance des marcheurs , train à <ul style="list-style-type: none">• 15h59 – 16h23• 16h29 – 16h52• 16h59 – 17h23
Variante pour petits marcheurs	Se faire amener à Champs Fahys point 746 sur carte au 25'000 Non-marcheur, nous rejoindre au Pâturage du Haut (pique-nique), en voiture depuis Prêles (cercle sur le topo)
Inscription	<ul style="list-style-type: none">• Par le site-web: http://60plus.csem.ch• Par courrier à Gérald Besson• Par téléphone: 032 753 50 82 Indiquer la course et le moyen de transport choisi
Mauvais temps	Avertissement le jour avant sur notre site-web. Le jour même de 07:00 à 08h00, chez Gérald Besson téléphone: 032 753 50 82



De la Combe du Pilouvi aux Gorges de Douanne

<p>© www.swissgeo.ch © 2007 swisstopo / DV1475.2 - 6666 m</p>	  11.2 km; env. 4h  Max. 1'030 m   Chemin humide et glissant, feuilles mortes. Bâtons et bons souliers!!
<p>Profil de la balade</p>	<h3>Histoire</h3> <ul style="list-style-type: none"> • <h3>Nature</h3> <ul style="list-style-type: none"> • Combe du Pilouvi • Lac des Fées • Vue lac et montagnes • Gorges de Twann <h3>Technique</h3> <ul style="list-style-type: none"> • <h3>Budget</h3> <ul style="list-style-type: none"> • CHF env.15.-

De la Combe du Pilouvi aux Gorges de Douanne

Echelle: 1'000.000 mm sur la carte 1.00 km sur le terrain
 Heures de départ: 10:00 Vitesse moyenne: 2.62 km/h
 Altitude max: 880 m Altitude min: 433 m
 Dénivellation max: 447 m
Montée: 447 m 0.23 max Descente: -446 m -14% max
Temps de marche: 4:16 h:min **Distance totale: 11.179 km**

Données de base			Planification de la rando d'après la carte										
Lieu [nom]	Altitude [m]	Montée [m]	Descente [m]	Distance [mm]	Distance [km]	Distance [km]	Pente [%]	Qualité chemin [%]	Vitesse [km/h]	Durée [hh:mm]	Heure d'arrivée [hh:mm]	Pause [hh:mm]	Heure de départ [hh:mm]
Gare de la Neuveville	433										10:00		10:00
Cascade de la Neuveville, Faubourg	460	27.00		1100	1.100	1.100	2%	90%	3.62	0:18:15	10:18		10:18
Lac des Fées, niveau route vers le Château	505	45.00		300	0.300	1.400	15%	70%	1.65	0:10:54	10:29	0:05	10:34
Début santier du Pilouvi, La Combe	520	15.00		150	0.150	1.550	10%	80%	2.39	0:03:46	10:37		10:37
Cascade du Pilouvi	670	150.00		659	0.659	2.209	23%	70%	1.15	0:34:19	11:12	0:10	11:22
Route de Lignière, point 746	746	76.00		350	0.350	2.559	22%	70%	1.21	0:17:24	11:39		11:39
Champ Fahy	795	49.00		400	0.400	2.959	12%	75%	2.02	0:11:54	11:51		11:51
Neuve-Méterie	850	55.00		1100	1.100	4.059	5%	80%	2.95	0:22:22	12:13		12:13
Place de Picke-Nique, Baume ou Roche	880	30.00		1000	1.000	5.059	3%	80%	3.16	0:18:59	12:32	1:00	13:32
Place de Jeux, Pâturage du Haut	867		-13.00	1000	1.000	6.059	-1%	80%	3.49	0:17:10	13:50		13:50
Prêles, centre du village, école	822		-45.00	1270	1.270	7.329	-4%	80%	3.57	0:21:20	14:11		14:11
Haute des Gorges de Douanne	752		-70.00	1450	1.450	8.779	-5%	70%	3.13	0:27:47	14:39	0:10	14:49
Bas des Gorges de Douanne	479		-273.00	2000	2.000	10.779	-14%	70%	2.67	0:44:58	15:34	0:05	15:39
Gare de Douanne	434		-45.00	400	0.400	11.179	-11%	80%	3.26	0:07:21	15:46		15:46