

L'Arboretum d'Aubonne

Balade facile avec visite guidée de l'Arboretum

De la gare de Bière, prendre la direction du centre du village (ouest) jusqu'à une grande fontaine. De là suivre les écriteaux jaunes Arboretum d'Aubonne. Donc tourner à gauche puis à droite vers le lavoir (écriteau jaune). Suivre la route jusqu'au point 678. Continuer à gauche en direction du Pré Coulet, laisser la STEP sur votre droite. Arrivé au point 656, traverser le pont et prendre le sentier à gauche qui suit L'Aubonne. Suivre ce sentier qui suit toujours la rive droite de la rivière. Le sentier passe vers le Roselet et sous Pra Béné. Au Bois Guyot, nous voici dans l'Arboretum, vers les rosiers. Franchir le pont de la Jonction pour atteindre La Vaux et ses feuillus. Continuer le chemin jusqu'à Plan où se trouve le musée du Bois et des tables pour le pique-nique.

Après le repas revenir sur ses pas jusqu'au pont, point 547, prendre à gauche le sentier de St-Livres en laissant la rivière sur votre droite. Après Les Criblettes, point 507, prendre le sentier qui descend à gauche en direction de l'Aubonne, passer le pont vers la ferme Volaille et continuer le sentier qui suit la rive droite de L'Aubonne. Après l'usine électrique, suivre la route qui remonte au centre du village sur 200m. Prendre à droite le chemin qui conduit au château. Après être monté sur l'esplanade du château traverser le village jusqu'à la place de l'ancienne gare pour prendre le bus pour la gare d'Allaman. Omnibus jusqu'à Morges puis train jusqu'à Neuchâtel.



Dans L'Arboretum du Vallon de L'Aubonne



Arboretum d'Aubonne



Dates	09 octobre 2007 ou en cas de pluie 16 octobre 2007																																							
Rendez-vous	Gare de Neuchâtel 7h15																																							
Transport: train-bus (billet circulaire)	<p>Aller (Ntel-Bière via Morges) Départ 07h37 arrivée 09h14 (de Morges à Bière avec le BAM)</p> <table> <tr> <td>Neuchâtel</td> <td>07 :37</td> <td></td> </tr> <tr> <td>Morges</td> <td>08 :18</td> <td>pause café</td> </tr> <tr> <td colspan="3">-----</td> </tr> <tr> <td>Morges</td> <td>08 :46</td> <td>28min</td> </tr> <tr> <td>Bière</td> <td>09 :14</td> <td></td> </tr> </table> <p>Retour (Aubonne-Ntel-via Allaman-Morges) départ 16h45 (En bus d'Aubonne à la gare d' Allaman . Omnibus jusqu'à Morges. Train direct jusqu'à Neuchâtel)</p> <table> <tr> <td>Aubonne (ancienne gare)</td> <td>16 :45</td> <td></td> </tr> <tr> <td>Allaman (bus-gare)</td> <td>16 :50</td> <td></td> </tr> <tr> <td colspan="3">-----</td> </tr> <tr> <td>Allaman (gare-train)</td> <td>16 :53</td> <td></td> </tr> <tr> <td>Morges</td> <td>16 :59</td> <td>pause café</td> </tr> <tr> <td colspan="3">-----</td> </tr> <tr> <td>Morges</td> <td>17 :41</td> <td>42min</td> </tr> <tr> <td>Neuchâtel</td> <td>18 :22</td> <td></td> </tr> </table>	Neuchâtel	07 :37		Morges	08 :18	pause café	-----			Morges	08 :46	28min	Bière	09 :14		Aubonne (ancienne gare)	16 :45		Allaman (bus-gare)	16 :50		-----			Allaman (gare-train)	16 :53		Morges	16 :59	pause café	-----			Morges	17 :41	42min	Neuchâtel	18 :22	
Neuchâtel	07 :37																																							
Morges	08 :18	pause café																																						

Morges	08 :46	28min																																						
Bière	09 :14																																							
Aubonne (ancienne gare)	16 :45																																							
Allaman (bus-gare)	16 :50																																							

Allaman (gare-train)	16 :53																																							
Morges	16 :59	pause café																																						

Morges	17 :41	42min																																						
Neuchâtel	18 :22																																							
Carte	Swiss-Topo: 1:25'000 feuille 1242 Morges																																							
Pique-Nique	Tiré du sac																																							
Retour	Arrivée Neuchâtel 18h22																																							
Variante pour non-marcheurs	Il est possible de venir en voiture jusqu'au début de l'Arboretum vers le musée du Bois. (300 m à pieds depuis le parking).																																							
Inscription	<ul style="list-style-type: none"> • Par le site-web: http://60plus.csem.ch • Par courrier à Gérald Besson Par téléphone: 032 753 50 82 <p>Indiquer la course et le moyen de transport choisi</p>																																							
Mauvais temps	<p>Avertissement le jour avant sur notre site-web. Le jour même de 06h:30 à 07h00, chez Gérald Besson téléphone: 032 753 50 82</p>																																							

De Bière à Aubonne par L'Arboretum



10.5km



Max. 700 m



235

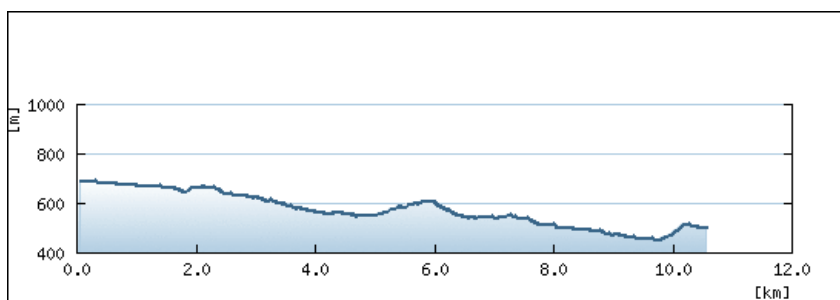


425



Le sentier peut être humide, chaussures montantes recommandées.

Profil de la balade



Histoire

- 3000 espèces de variété d'arbres et d'arbustes

Nature

- Sentier le long de la rivière l'Aubonne
- Collection d'arbres des 5 continents

Technique

- Rôle d'un Arboretum national

Budget

- Billet circulaire 1/2
- CHF 35.-

"L'Arboretum d'Aubonne"

Echelle: 1'000.000 mm sur la carte 1.00 km sur le terrain
 Heures de départ: 9:30 Vitesse moyenne: 3.26 km/h
 Altitude max: 698 m Altitude min: 464 m
 Dénivellation max: 234 m
 Montée: 155 m 0.10 max Descente: -353 m -11% max
 Temps de marche: 3:37 h:min Distance totale: 11.850 km

Données de base

Planification de la rando d'après la carte

Lieu [nom]	Altitude [m]	Montée [m]	Descente [m]	Distance			Pente [%]	Qualité chemin [%]	Vitesse [km/h]	Durée [hh:mm]	Heure d'arrivée [hh:mm]	Pause [hh:mm]	Heure de départ [hh:mm]
				[mm]	[km]	[km]							
Bière, Gare BAM	698										9:30		9:30
STEP	652		-46.00	1500	1.500	1.500	-3%	90%	4.01	0:22:28	9:52		9:52
Pont: Le Roselet	631		-21.00	1400	1.400	2.900	-2%	80%	3.50	0:23:58	10:16		10:16
Entrée Arboretum: "Bois Guyot"	571		-60.00	900	0.900	3.800	-7%	80%	3.54	0:15:14	10:31	0:10	10:41
"La Vaux"	640	69.00		700	0.700	4.500	10%	70%	2.10	0:19:57	11:01	1:00	12:01
Pont début Etang	560		-80.00	750	0.750	5.250	-11%	70%	2.90	0:15:32	12:17	1:00	13:17
Bifurcation/Pont pour aller "En Plan"	550		-10.00	500	0.500	5.750	-2%	80%	3.53	0:08:30	13:25		13:25
"En Plan"	600	50.00		800	0.800	6.550	6%	70%	2.46	0:19:31	13:45	1:00	14:45
Bifurcation/Pont en venant d' "En Plan"	550		-50.00	1400	1.400	7.950	-4%	70%	3.12	0:26:53	15:12		15:12
Pont Volaille	507		-43.00	1300	1.300	9.250	-3%	80%	3.57	0:21:52	15:33		15:33
Usine Electrique	470		-37.00	1400	1.400	10.650	-3%	80%	3.55	0:23:40	15:57		15:57
Pont sur l'Aubonne	464		-6.00	400	0.400	11.050	-2%	90%	3.94	0:06:05	16:03	0:10	16:13
Aubonne, anc. Gare	500	36.00		800	0.800	11.850	5%	90%	3.38	0:14:12	16:27		16:27
Bus													16:45