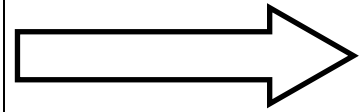

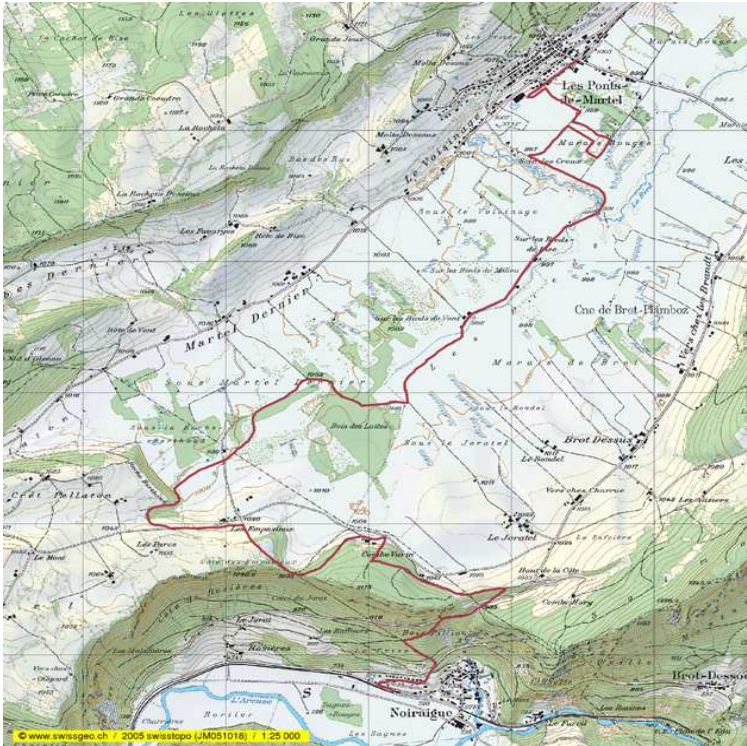


# Le Bois des Lattes

Ballade facile avec guide. M. Philippe Kuepfer

Depuis la gare des Ponts-de-Martel, suivre l'indication du sentier didactique. Continuer le long du Marais Rouge. Avant d'enjamber le pont sur le Bied, au point 991, suivre l'indication source sulfureuse et ferrugineuse. Revenir sur ses pas et continuer par les Bieds de Bise 997m jusqu'aux Bieds de Vent 998.3. Entrer dans le Bois-des-Lattes par l'est et aller jusqu'au point 1002m, Sous Martel Dernier (Cabane avec chemin de fer). Continuer jusqu'à l'emposieu situé au pied de la Roche Berthoud. Remonter à Combe Varin (allée des naturalistes) en direction du Haut de la Côte. Un peu avant le restaurant bifurquer en direction de Noiraigue.





env.3h45



Max. 1000 m



30



300



-Chemin très humide dans le bois des Lattes  
-Descente rapide sur la fin

## Histoire

- Les Tourbières du canton
- Sentier des Naturalistes

## Nature

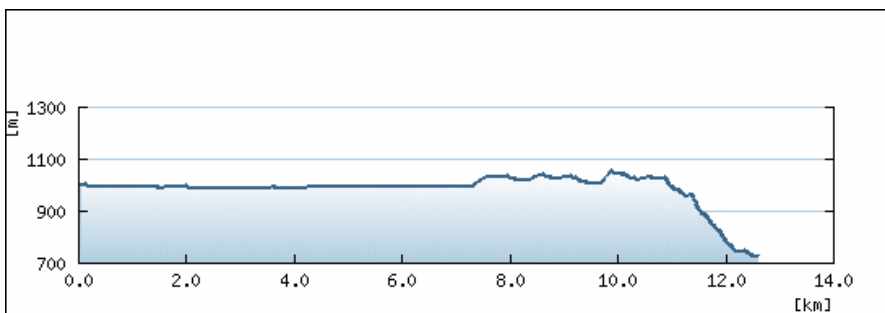
- Flore boréale

## Technique

- Ramassage de la tourbe

## Budget

- Car et train
- Env. 15 CHF



## Le Bois-des-Lattes

<b>Dates</b>	5 juin 2007, en cas de mauvais temps renvoyé au 12 juin 2007
<b>Rendez-vous</b>	Neuchâtel gare 09h50 départ 10h12
<b>Transport:</b>	Car postal Neuchâtel-Les Ponts-de-Martel
<b>Carte</b>	1 :25000, feuille 1163 Travers
<b>Pique-Nique</b>	Tiré du sac aux Bois-des-Lattes
<b>Retour</b>	Train Noiraigue - Neuchâtel départ 15h52
<b>Variante pour non marcheurs</b>	Possibilité de visite du sentier didactique des Marais Rouges aux Ponts-de-Martel
<b>Inscription</b>	<ul style="list-style-type: none"><li>• Par le site-web: <a href="http://60plus.csem.ch">http://60plus.csem.ch</a></li><li>• Par courrier à : <b>Werner Haenni Rue du Stand 17 2034 Peseux</b></li><li>• Par téléphone: 032 731 64 58</li></ul> Indiquer la course et le moyen de transport choisi
<b>Mauvais temps</b>	Avertissement le jour avant sur notre site-web. Le jour même de 07:00 à 10:00, chez <b>Werner Haenni</b> téléphone: 032 731 64 58

# Horogramme

Bois des Lattes													
Echelle:	1'000.000	mm sur la carte	1.00	km sur le terrain									
Heures de départ:	10:20				Vitesse moyenne:	3.29	km/h						
Altitude max:	1'035	m			Altitude min:	729	m						
Dénivellation max:	306	m											
Montée:	63	m	0.03	max	Descente:	-339	m	-18%				max	
Temps de marche:	3:24	h:min			Distance totale:	11.200	km						
Données de base				Planification de la rando d'après la carte									
Lieu [nom]	Altitude [m]	Montée [m]	Descente [m]	Distance [mm] [km]		Pente [%]	Qualité chemin [%]	Vitesse [km/h]	Durée [hh:mm]	Heure d'arrivée [hh:mm]	Pause [hh:mm]	Heure de départ [hh:mm]	
Ponts-de-Martel Gare	1005									10:20		10:20	
Départ chemin didactique, piscine	1000		-5.00	500	0.500	0.500	-1%	90%	3.91	0:07:40		10:27	
Chemin didactique: Marais Rouges, maisons	999		-1.00	1400	1.400	1.900	0%	75%	3.21	0:26:11		10:53	
Pont sur Le Bied, point 991	991		-8.00	800	0.800	2.700	-1%	90%	3.91	0:12:16		11:06	
Sources sulfureuse et ferrugineuse, a/r	991			200	0.200	2.900		80%	3.42	0:03:31	0:10	11:19	
Sur les Bieds de Bise	997	6.00		500	0.500	3.400	1%	80%	3.33	0:09:01		11:28	
Sur les Bieds de Vent	998	1.00		700	0.700	4.100	0%	80%	3.41	0:12:20		11:40	
A l'Est du Bois des Lattes	998			600	0.600	4.700		80%	3.42	0:10:32		11:51	
Sous Martel Dernier, cabane point 1002	1002	4.00		1000	1.000	5.700	0%	75%	3.18	0:18:53	1:30	13:40	
chemin de fer "lestourbiers.ch" (www)	999		-3.00	700	0.700	6.400	0%	75%	3.23	0:13:00		13:53	
Les Emposieux	1020	21.00		700	0.700	7.100	3%	85%	3.36	0:12:30		14:05	
Combe Varin par chemin pédestre	1004		-16.00	1000	1.000	8.100	-2%	85%	3.73	0:16:05		14:22	
Allée des philosophes	1021	17.00		600	0.600	8.700	3%	85%	3.38	0:10:40	0:10	14:42	
Haute de la Côte	1035	14.00		800	0.800	9.500	2%	90%	3.69	0:13:01		14:55	
Noiraigue Gare	729		-306.00	1700	1.700	11.200	-18%	80%	2.63	0:38:46		15:34	