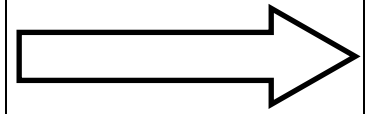

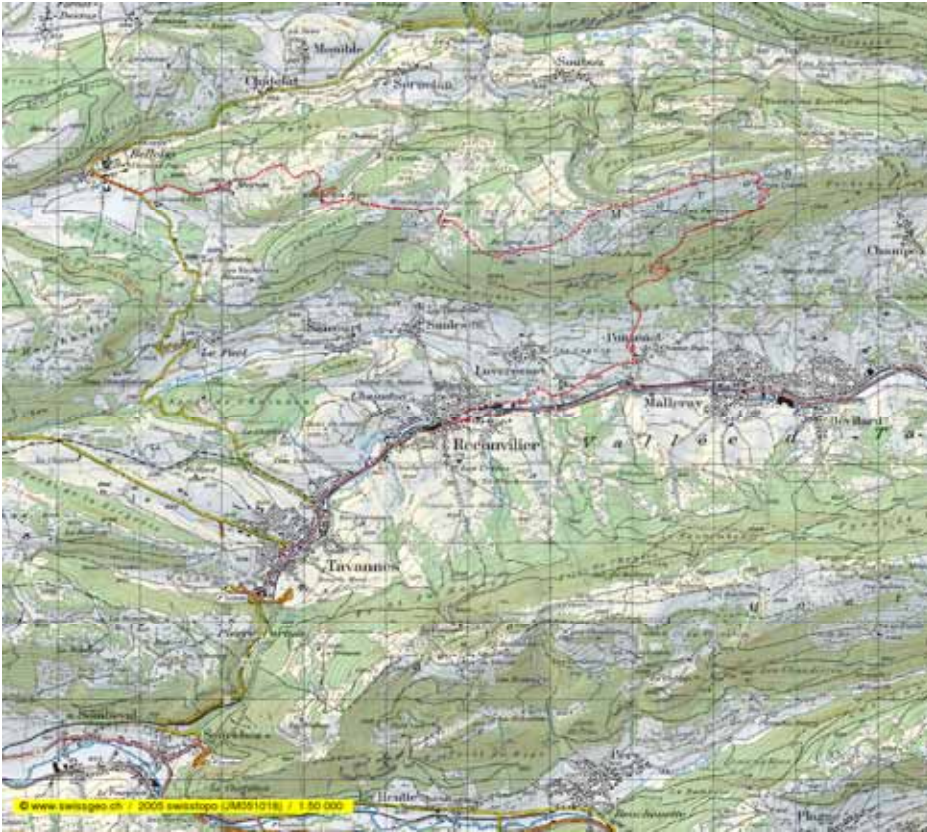
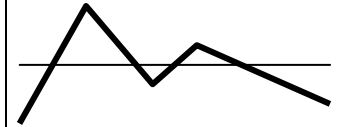


## La Tour de Moron

<b>Dates</b>	Mardi 04 ou 11 octobre 2005
<b>Rendez-vous</b>	Gare de Neuchâtel 08h15
<b>Transport:</b>	<b>Ntel- Reconvilier Train dép. 08h 24</b>
<b>Carte</b>	Feuilles 1 :50'000 N° 222 et 223
<b>Pique-Nique</b>	Près de la tour de Moron
<b>Retour</b>	<b>Car postal+train dép. Bellelay 17h32 arrivé Neuchâtel 18h32</b>
<b>Variante pour non marcheurs</b>	Rendez-vous cabane du CAS 12h00
<b>Inscription</b>	<ul style="list-style-type: none"><li>• Par le site-web: <a href="http://60plus.csem.ch">http://60plus.csem.ch</a></li><li>• <b>Par courrier exceptionnellement à Werner Haenni</b></li><li>• <b>Par téléphone: 032 731 64 58</b></li></ul> Indiquer la course et le moyen de transport choisi
<b>Mauvais temps</b>	<ul style="list-style-type: none"><li>• Avertissement le jour avant sur notre site-web. Le jour même de 07:00 à 7 :30, chez <b>Werner Haenni</b> téléphone: <b>032 731 64 58</b></li></ul>



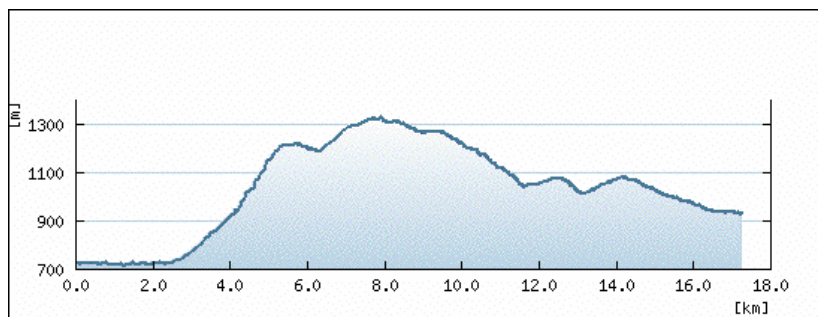
17 KM



Max. 600 m



Bon chemins



## Histoire

- Construction d'après les plans de M.Botta

## Nature

- Panorama splendide sur 360°

## Technique

- Construction en pierres sèches

## Budget

- Environ CHF 20.-

# Tour de Moron

Visite de la tour de Moron réalisée par de apprentis d'après les plans du célèbre architecte Mario Botta

Depuis la gare de Reconvilier, prendre la direction de Loveresse et Pontenet. Monter par le paturage du Droit et la forêt de Moron jusqu'à la route qui mène au restaurant de Moron. Prendre le sentier qui rejoint la Tour de Moron. Redescendre par le Rameul et la Bergerie de Loveresse. Continuer la descente par la Combe des Peux, le hameaux de Moron et rejoindre Bellelay par la route cantonal.

Si l'horaire le permet, visiter l'Abbatiale de Bellelay  
Retour par car postal au point de départ.



# Horogramme

Tour de Moron													
Echelle:	1'000.000	mm sur la carte	1.00	km sur le terrain									
Heures de départ:	9:45				Vitesse moyenne:	2.99	km/h						
Altitude max:	1'337	m			Altitude min:	731	m						
Dénivellation max:	606	m											
<b>Montée:</b>	<b>606</b>	<b>m</b>	0.16	max	Descente:	-406	m	-13%			max		
<b>Temps de marche:</b>	<b>4:58</b>	<b>h:min</b>			<b>Distance totale:</b>	<b>14.900</b>	<b>km</b>						
Données de base			Planification de la rando d'après la carte										
Lieu	Altitude	Monté e	Desce nte	Distance			Pent e	Qualité chemin	Vitesse	Durée	Heure d'arrivée	Pause	Heure de départ
[nom]	[m]	[m]	[m]	[mm]	[km]	[km]	[%]	[%]	[km/h]	[hh:mm]	[hh:mm]	[hh:mm]	[hh:mm]
Reconvilier	731										9:45		9:45
Pontent	741	10.00		2300	2.300	2.300	0%	90%	3.81	0:36:14	10:21		10:21
Forêt de Moron, bifurcation du chemin	1000	259.00		1600	1.600	3.900	16%	80%	1.78	0:53:52	11:15	0:15	11:30
Les Carrés	1200	200.00		1400	1.400	5.300	14%	80%	1.95	0:43:02	12:13		12:13
Près Lessés, Bistro	1251	51.00		800	0.800	6.100	6%	85%	2.97	0:16:09	12:29		12:29
Tour de Moron	1337	86.00		800	0.800	6.900	11%	85%	2.45	0:19:34	12:48	1:30	14:18
Bergerie de Loveresse	1190		-147.00	2400	2.400	9.300	-6%	85%	3.78	0:38:05	14:56	0:40	15:36
Montagne de Saules	1058		-132.00	1000	1.000	10.300	-13%	85%	3.29	0:18:16	15:55		15:55
Combe des Peux	1019		-39.00	1300	1.300	11.600	-3%	85%	3.78	0:20:37	16:15		16:15
Moron	1002		-17.00	1700	1.700	13.300	-1%	85%	3.70	0:27:36	16:43		16:43
Bellelay	931		-71.00	1600	1.600	14.900	-4%	85%	3.80	0:25:15	17:08		17:08