

## Eigertrail, Männlichen, Kleine Scheidegg

<b>Dates</b>	renvoyé au 23 août 2005
<b>Rendez-vous</b>	<p><b>Pour ceux qui viennent en voiture:</b> Parking gratuit à Zweilütschinen (BOB)</p> <p><b>Pour ceux qui viennent en train:</b> Rendez-vous à la gare de Neuchâtel à 6h30, <b>départ du train à 6h43</b></p> <p><b>Pour tous, rendez-vous à Zweilütschinen :</b> Départ du train BOB à Zweilütschinen à 09:03h direction Grindelwald</p>
<b>Transport:</b>	Par le train: Circuit circulaire avec billet collectif Zweilütschinen – Grindelwald (Changement train BOB/WAB) – Grindelwald - Grund (Männlichenbahn) – Alpbiglen – Kl.Scheidegg
<b>Carte</b>	1:25'000 Grindelwald, feuille 1229
<b>Pique-Nique</b>	<p>Eigertrail: Sous le Rotstock près de Eigergletscher Café au restaurant Eigergletscher</p> <p>Männlichen: sur place ou repas au restaurant Männlichen</p> <p>Kleine Scheidegg: sur place ou aux restaurants</p> <p>Eigergletscher: sur place ou au restaurant Eigergletscher</p>
<b>Retour</b>	Par le train: Circuit circulaire avec billet collectif, Kleine Scheidegg – Wengen – Lauterbrunnen – Zweilütschinen
<b>Variante pour non-marcheurs</b>	En train à la Kleine Scheidegg: Possibilités de petites promenades sur place ou train (JB) à Eigergletscher voir même au Jungfrauoch
<b>Inscription</b>	<ul style="list-style-type: none"> <li>• Par le site-web: <a href="http://60plus.csem.ch">http://60plus.csem.ch</a></li> <li>• Par courrier à Gérald Besson</li> <li>• Par téléphone: 032 753 50 82</li> </ul> <p>Indiquer la course et le moyen de transport choisi à Zweilütschinen</p>
<b>Mauvais temps</b>	Avertissement le jour avant sur notre site-web. Le jour même de 07:00 à 10:00, chez Gérald Besson téléphone: 032 753 50 82

- **Eiger Trail**: un sentier au pied d'une des plus impressionnantes parois des Alpes qui nous mène d'Alpiglen à la Petite Scheidegg. De **B à D**

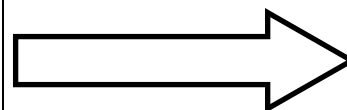
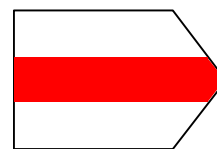
*Distance: 8.550km, temps de marche: 3h55, montée: 704m, descente: 259m*

- **Männlichen**: un sentier en légère descente jusqu'à la Petite Scheidegg. De **E à D**

*Distance: 4.450km, temps de marche: 1h18, montée: 4m, descente: 168m*

Pour ceux qui le désirent, avant la balade vers la Petite Scheidegg, il est possible d'atteindre le sommet du Männlichen 30 min. De **E à F**

- **Kleine Scheidegg**: promenade sur place ou train à Eigerletscher (Jungfraujoch). **D ou C**



selon programme 0 à 4h



Max. 2320 m



704

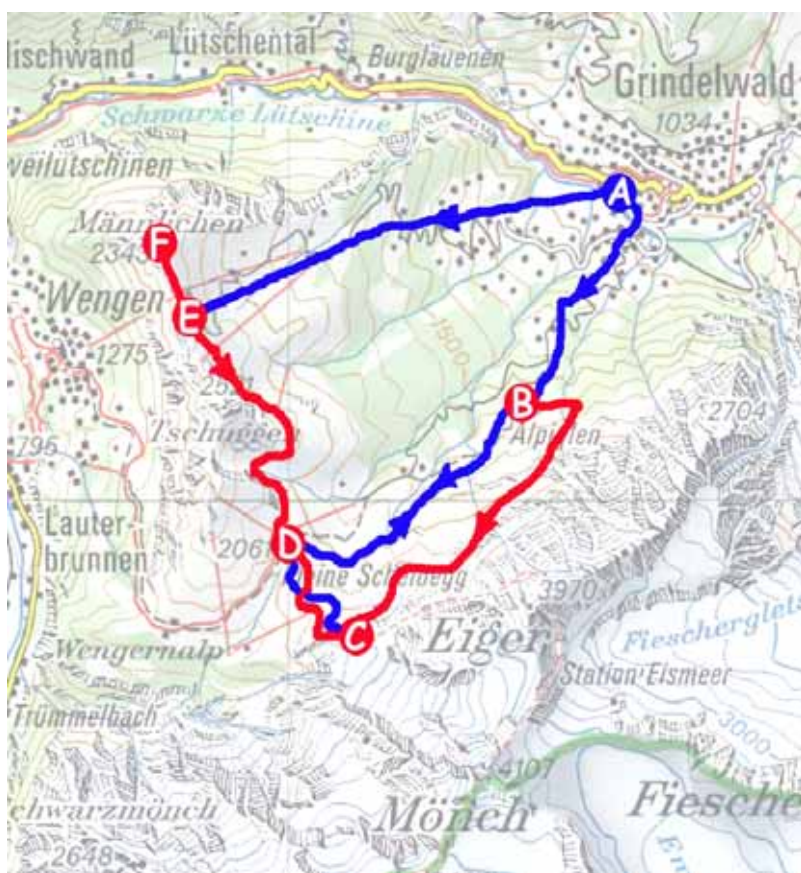


259



Chemin: class T2  
randonnée en montagne

caillouteux,  
altitude



## Histoire

- Jungfraubahn à 100 ans

## Nature

- panorama grandiose
- flore alpine
- forêt d'arolles

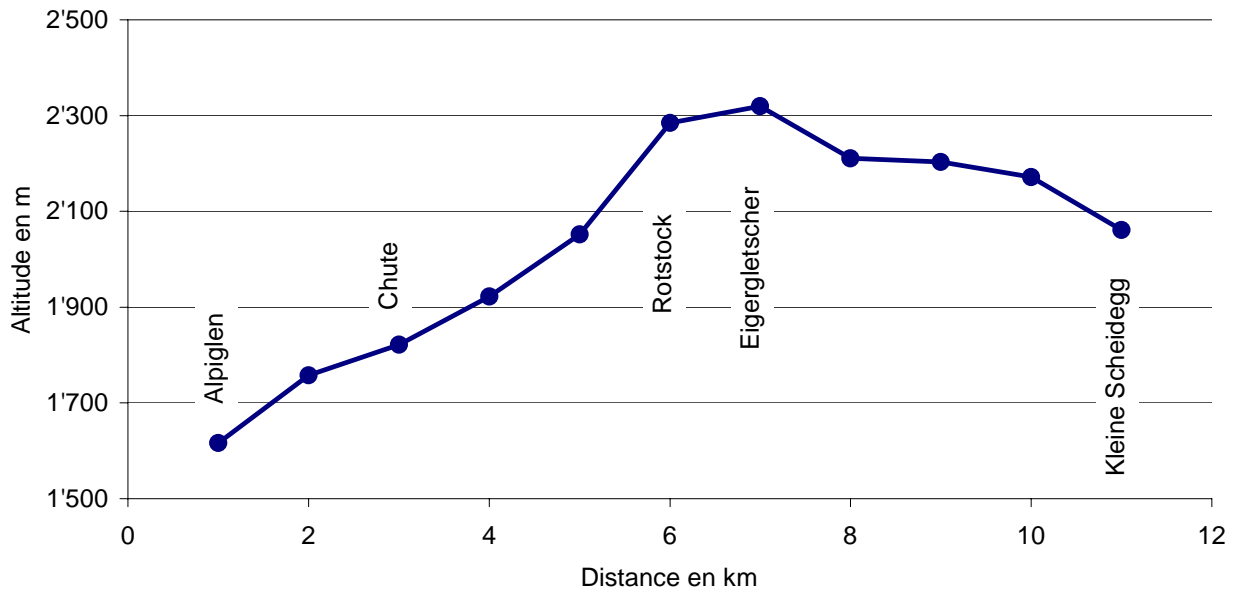
## Technique

- Construction des divers chemins de fers
- choix des tracés des chemins panoramiques

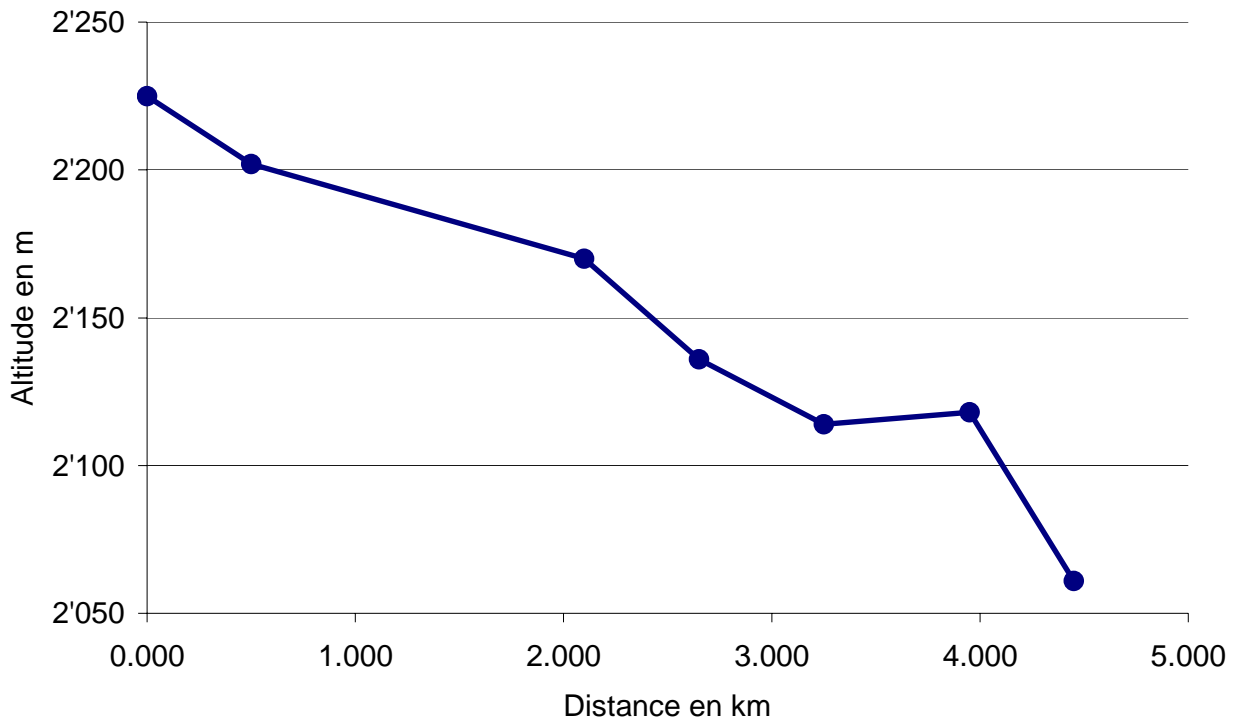
## Budget

- selon billet collectif
- prix viendra

## Eigertrail



## Panoramaweg: Männlichen - Kleine Scheidegg



# Horogramme

Eigertrail													
Echelle:	1'000	mm sur la carte	1.00	km sur le terrain									
Heures de départ:	10:00				Vitesse moyenne:	2.18	km/h						
Altitude max:	2'320	m			Altitude min:	1'616	m						
Dénivellation max:	704	m											
Montée:	704	m	0.21	max	Descente:	-259	m	-17%			max		
Temps de marche:	3:55	h:min			Distance totale:	8.550	km						
Données de base				Planification de la rando d'après la carte									
Lieu [nom]	Altitude [m]	Montée [m]	Descente [m]	Distance [mm]	Distance [km]	Distance [km]	Pente [%]	Qualité chemin [%]	Vitesse [km/h]	Durée [hh:mm]	Heure d'arrivée [hh:mm]	Pause [hh:mm]	Heure de départ [hh:mm]
Alpiglen	1616										10:00		10:00
Limite de la forêt, point 1758	1758	142.00		1000	1.000	1.000	14%	75%	1.84	0:32:39	10:32		10:32
Chute et pont, point 1822	1822	64.00		300	0.300	1.300	21%	70%	1.23	0:14:40	10:47	0:10	10:57
Ruisseau, point 1922	1922	100.00		1000	1.000	2.300	10%	70%	2.09	0:28:42	11:26		11:26
Im glatten Wang, point 2052	2052	130.00		950	0.950	3.250	14%	75%	1.88	0:30:16	11:56		11:56
Sous le Rotstock, Klettersteig, Point 2285	2285	233.00		1300	1.300	4.550	18%	75%	1.51	0:51:45	12:48	1:00	13:48
Station Eigergletscher (Jungfrau Bahn)	2320	35.00		1200	1.200	5.750	3%	80%	3.05	0:23:36	14:11	0:40	14:51
Moraine, point 2211	2211		-109.00	650	0.650	6.400	-17%	75%	2.49	0:15:39	15:07		15:07
Passage Laucherflue, point 2203	2203		-8.00	300	0.300	6.700	-3%	80%	3.46	0:05:12	15:12		15:12
Fallbodenhubel	2172		-31.00	750	0.750	7.450	-4%	80%	3.50	0:12:52	15:25	0:10	15:35
Kleine Scheidegg, Gare JB et WAB	2061		-111.00	1100	1.100	8.550	-10%	80%	3.31	0:19:57	15:55		15:55

## Männlichen Signal

Echelle:	1'000 mm sur la carte	1.00 km sur le terrain											
Heures de départ:	10:30				Vitesse moyenne:	2.29 km/h							
Altitude max:	2'343 m				Altitude min:	2'224 m							
Dénivellation max:	119 m												
<b>Montée:</b>	<b>119 m</b>	0.18	max		<b>Descente:</b>	<b>-118 m</b>	-14%				max		
<b>Temps de marche:</b>	<b>0:45 h:min</b>				<b>Distance totale:</b>	<b>1.750 km</b>							
Données de base				Planification de la rando d'après la carte									
Lieu [nom]	Altitude [m]	Montée [m]	Descente [m]	Distance		Pente	Qualité chemin	Vitesse	Durée	Heure d'arrivée	Pause	Heure de départ	
				[mm]	[km]	[km]	[%]	[km/h]	[hh:mm]	[hh:mm]	[hh:mm]	[hh:mm]	
Station Männlichen, Télésiège Grindelwald	2224	0.00	0.00		0.000	0.000				10:30		10:30	
Restaurant Männlichen	2225	1.00	0.00	50	0.050	0.050	2%	90%	3.56	0:00:51		10:30	
Station Männlichen, Télécabine Wengen	2229	4.00	0.00	200	0.200	0.250	2%	90%	3.56	0:03:22		10:34	
Männlichen Signal	2343	114.00	0.00	650	0.650	0.900	18%	80%	1.61	0:24:11	0:30	11:28	
Restaurant Männlichen	2225	0.00	-118.00	850	0.850	1.750	-14%	80%	2.92	0:17:27		11:45	

## Panoramaweg

Echelle:	1'000 mm sur la carte	1.00 km sur le terrain											
Heures de départ:	14:30				Vitesse moyenne:	3.42 km/h							
Altitude max:	2'225 m				Altitude min:	2'061 m							
Dénivellation max:	164 m												
<b>Montée:</b>	<b>4 m</b>	0.01	max		<b>Descente:</b>	<b>-168 m</b>	-11%				max		
<b>Temps de marche:</b>	<b>1:18 h:min</b>				<b>Distance totale:</b>	<b>4.450 km</b>							
Données de base				Planification de la rando d'après la carte									
Lieu [nom]	Altitude [m]	Montée [m]	Descente [m]	Distance		Pente	Qualité chemin	Vitesse	Durée	Heure d'arrivée	Pause	Heure de départ	
				[mm]	[km]	[km]	[%]	[km/h]	[hh:mm]	[hh:mm]	[hh:mm]	[hh:mm]	
Männlichen Restaurant	2225	0.00	0.00		0.000	0.000				14:30		14:30	
Point 2202	2202	0.00	-23.00	500	0.500	0.500	-5%	80%	3.48	0:08:37		14:38	
Honegg, point 2170	2170	0.00	-32.00	1600	1.600	2.100	-2%	80%	3.45	0:27:51		15:06	
Sous le télési, Point 2136	2136	0.00	-34.00	550	0.550	2.650	-6%	80%	3.49	0:09:27		15:15	
Au ruisseau, Point 2114	2114	0.00	-22.00	600	0.600	3.250	-4%	80%	3.52	0:10:14	0:10	15:36	
Rotsteckli, Restaurant	2118	4.00	0.00	700	0.700	3.950	1%	80%	3.33	0:12:37		15:48	
Kleine Scheidegg, Gare JB et WAB	2061	0.00	-57.00	500	0.500	4.450	-11%	80%	3.22	0:09:19		15:58	