

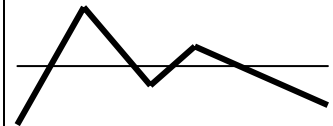


De Gletterens à Vallon avec son musée romain

Dates	!! Mercredi !! 7 septembre 2005 ou mercredi 14 septembre 2005 Le musée romain de Vallon est fermé le lundi et le mardi!! Cette sortie est accessible à tous, très faible dénivellation. Soit le parcours entier soit la moitié ou que la visite au musée
Rendez-vous	A 09:00h à l'embarcadère LNM au port de Neuchâtel Ou à 12:30h au musée romain à Vallon
Transport:	Par bateau: aller à Chevroux, retour de Portalban
Carte	1:25'000, Payerne feuille 1184 et Neuchâtel feuille 1164
Pique-Nique	A la cafétéria du musée romain à Vallon, grande terrasse Pique-nique autorisé en achetant les boissons sur place
Retour	par bateau depuis Portalban
Variante pour non marcheurs	en voiture ou par train et bus jusqu'au au musée romain à Vallon
Inscription	<ul style="list-style-type: none">• Par le site-web: http://60plus.csem.ch• Par courrier à Gérald Besson• Par téléphone: 032 753 50 82 Indiquer la course et le moyen de transport choisi
Mauvais temps	Avertissement le jour avant sur notre site-web. Le jour même de 07:00 à 10:00, chez Gérald Besson téléphone: 032 753 50 82



16.5 km, 4h



Max. 486 m



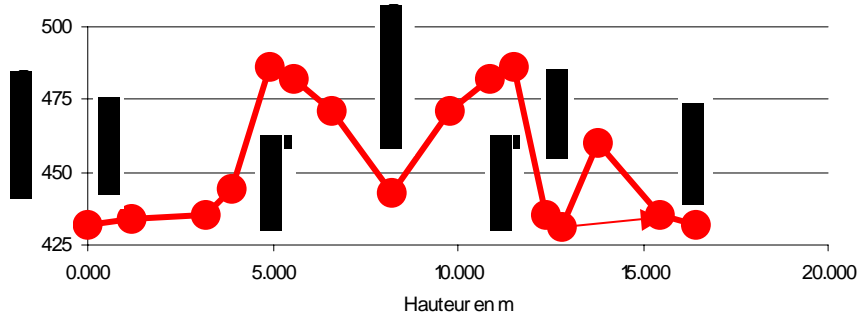
126 m



126 m



Moustiques!!!



Histoire

- Mosaïques romains
- Lacustres

Nature

- Garrigues
- Paysage

Technique

- Construction lacustre

Budget

- CHF 15.-

De Gletterens à Vallon avec son musée romain

Depuis le port de Chevroux remonter direction village, tourner à gauche au terrain de football. Suivre le sentier jusqu'aux fermes d'Ostende, remonter sur la route de Gletterens par le chemin qui monte dans la forêt.

A Gletterens, traverser le village en direction de Vallon. Arrivé à la bifurcation Payerne, Estavayer prendre cette dernière direction. A la deuxième bifurcation sur la gauche, suivre le sentier jusqu'au point 471. De ce point prendre la direction de l'étang des Combettes et suivre le ruisseau. Arriver sur la route cantonale, descendre jusqu'au Musée.

Le musée de Vallon est situé à l'emplacement d'une importante villa romaine en forme de L. Une première mosaïque, « dite de Bacchus et d'Ariane » se trouve dans la partie médiane dirigée vers la sud. Une seconde mosaïque, plus tardive, « dite de Venatio » (la chasse) et qui mesure plus de 7 mètres par 5 mètres se trouve dans la partie nord. Divers objets trouvés sur place sont exposés dans le musée.

Le retour à Gletterens se fait par le même chemin. A Gletterens descendre en direction du lac. A la hauteur du point 435, prendre le sentier jusqu'au village lacustre.

Le Village Lacustre de Gletterens présente une reconstitution d'un village palafitte tel qu'il se présentait au bord du lac de Neuchâtel entre 4500 à 800ans avant JC.

Continuer en direction des grèves et suivre le sentier jusqu'à Portalban.



Le village lacustre de Gletterens

Horogramme

Chevroux - Gletterens - Vallon - Gletterens - Portalban												
Echelle:	1'000.000	mm sur la carte	1.00	km sur le terrain								
Heures de départ:	10:20				Vitesse moyenne:	4.09	km/h					
Altitude max:	486	m			Altitude min:	431	m					
Dénivellation max:	55	m										
Montée:	126	m	0.04	max	Descente:	-126	m	-6%			max	
Temps de marche:	4:01	h:min			Distance totale:	16.450	km					
Données de base			Planification de la rando d'après la carte									
Lieu [nom]	Altitude [m]	Montée [m]	Descente [m]	Distance [mm] [km]		Pente [%]	Qualité chemin [%]	Vitesse [km/h]	Durée [hh:mm]	Heure d'arrivée [hh:mm]	Pause [hh:mm]	Heure de départ [hh:mm]
Chevroux Port LNM	432									10:20		10:20
Chevroux-Dessous	434	2.00		1200	1.200	1.200	0%	100%	4.26	0:16:55		10:36
Ostende	435	1.00		2000	2.000	3.200	0%	100%	4.27	0:28:08		11:05
Pont	444	9.00		700	0.700	3.900	1%	95%	3.94	0:10:39		11:15
Gletterens, La Poste	486	42.00		1000	1.000	4.900	4%	90%	3.42	0:17:33	0:10	11:33
Gletterens, Bifurcation vers le Sud	482		-4.00	650	0.650	5.550	-1%	100%	4.32	0:09:02		11:52
Etang "Les Combettes"	471		-11.00	1050	1.050	6.600	-1%	95%	4.13	0:15:14		12:07
Courignan, Musée romain	443		-28.00	1600	1.600	8.200	-2%	95%	4.18	0:22:59	1:40	14:10
Etang "Les Combettes"	471	28.00		1600	1.600	9.800	2%	95%	3.89	0:24:40		14:35
Gletterens, Bifurcation sur la route	482	11.00		1050	1.050	10.850	1%	95%	3.96	0:15:54		14:51
Gletterens, La Poste	486	4.00		650	0.650	11.500	1%	100%	4.22	0:09:15		15:00
Ostende	435		-51.00	900	0.900	12.400	-6%	100%	4.46	0:12:06		15:12
Village Lacustre	431		-4.00	400	0.400	12.800	-1%	95%	4.13	0:05:49	0:20	15:38
Chemin, Champs du Mex	460	29.00		1000	1.000	13.800	3%	90%	3.57	0:16:49		15:55
Portalban-Dessous	435		-25.00	1650	1.650	15.450	-2%	100%	4.38	0:22:36		16:17
Portalban Port LNM	432		-3.00	1000	1.000	16.450	0%	100%	4.30	0:13:58		16:31