

VALRANDO

Kühboden - Bettmeralp - Moosfluh - Riederalp



Marche sur neige

- restauration possible -
remontées mécaniques



VALRANDO



Détails

Temps de marche: 5h

Longueur: 14.3 km

Difficulté: Exigeante

Dénivellation:

↗ 721m ↘ 1027m

Point culminant: 2332m

Informations

VALRANDO Association

Valaisanne de Tourisme

Pédestre

Pré-Fleuri 6

CH-1951 Sion

Tél +41 027 / 327 35 80

Fax +41 027 / 327 35 81

info@valrando.ch

www.valrando.ch

Outils

[Afficher la carte](#)

[Afficher le profil](#)

[Coordonnées pour GPS](#)

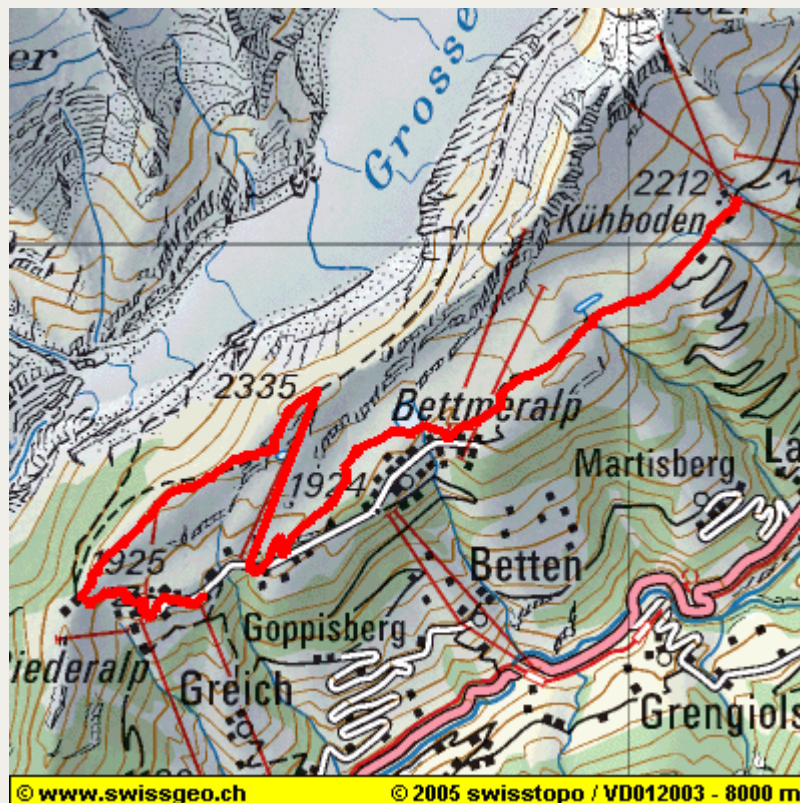
[Fiche PDF complète](#)

[\(texte+carte, payant\)](#)

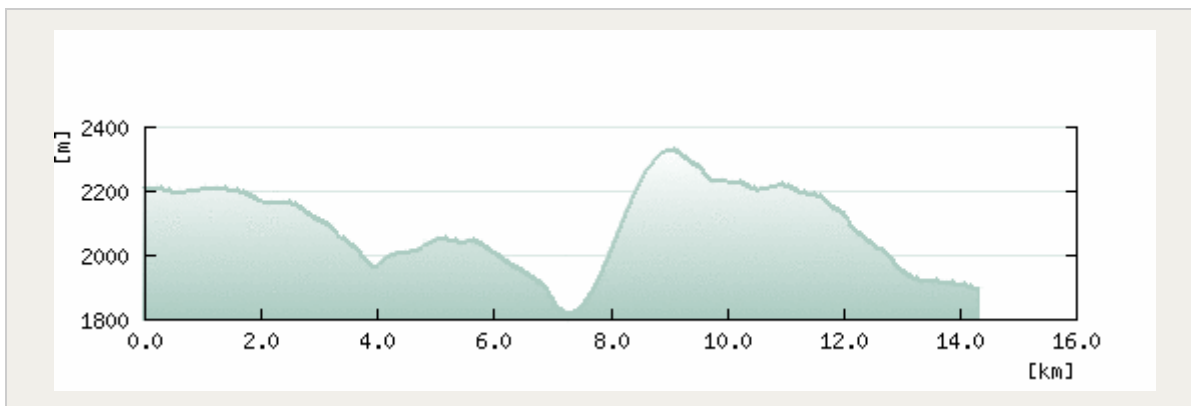
[Nouvelle recherche](#)

[Retour à la liste](#)

Carte et profil




Fiche PDF complète (texte+carte, payant)





Téléchargements



 [Fiche PDF complète
\(texte+carte, payant\)](#)



 [Télécharger les coordonnées GPS pour
Garmin, Magellan, txt..](#)

 [Télécharger les coordonnées GPS avec
les cartes correspondantes pour PALM.](#)