



La randonnée qui mène de la station du funiculaire de Belalp à l'Hôtel de Belalp et qui traverse les puissants courants glacés des Alpes et à vous couper le souffle.



D'abord, un panorama sur le monde glacé et magique des gorges de Massa tout au fond, puis, guidés en toute sécurité sur

le névé, face à face avec le glacier. Après cette montée sur la Riederfurka la vue sur le cirque des sommets valaisans des 4000 m de l'autre côté de la vallée du Rhône. Inoubliable!

Détails

Temps de marche: 7h56

Longueur: 14.1 km

Période: Juin-

Condition nécessaire:

Dénivelé important

Difficulté: Exigeante

Dénivellation:

▲ 1162m ▼ 1337m

Point culminant: 2200m

Outils

[Afficher la carte](#)

[Afficher le profil](#)

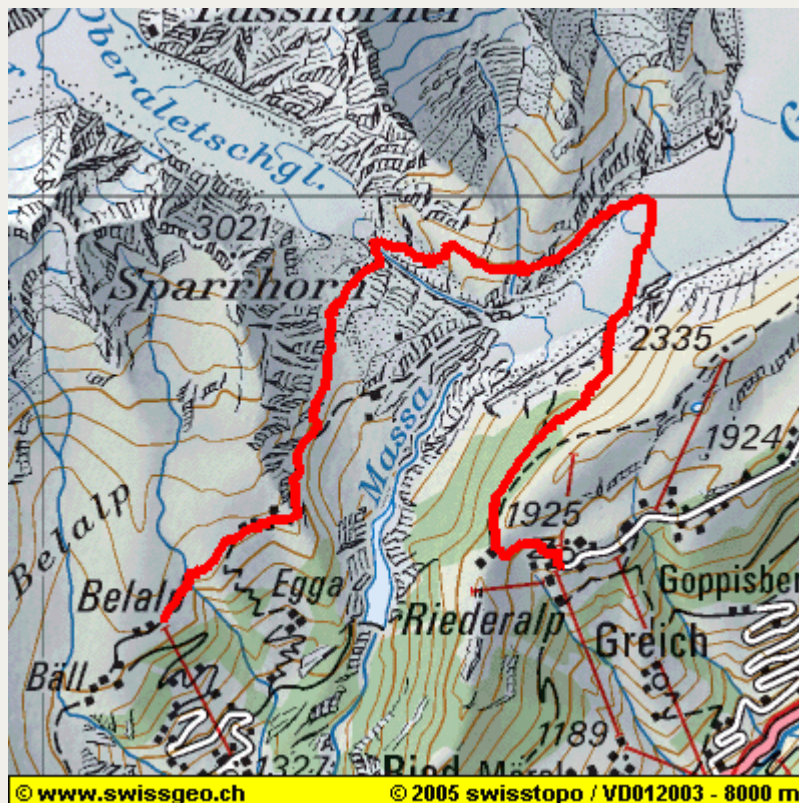
[Coordonnées pour GPS](#)

[Fiche PDF complète \(texte+carte, payant\)](#)

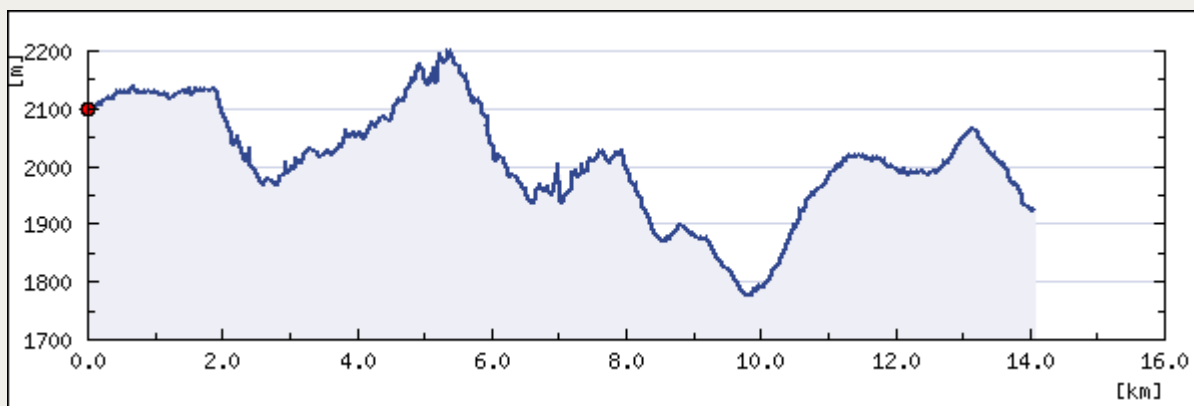
[Nouvelle recherche](#)

[Retour à la liste](#)

Carte et profil




Fiche PDF complète (texte+carte, payant)





Téléchargements



 [Fiche PDF complète
\(texte+carte, payant\)](#)



 [Télécharger les coordonnées GPS pour
Garmin, Magellan, txt..](#)

 [Télécharger les coordonnées GPS avec
les cartes correspondantes pour PALM.](#)