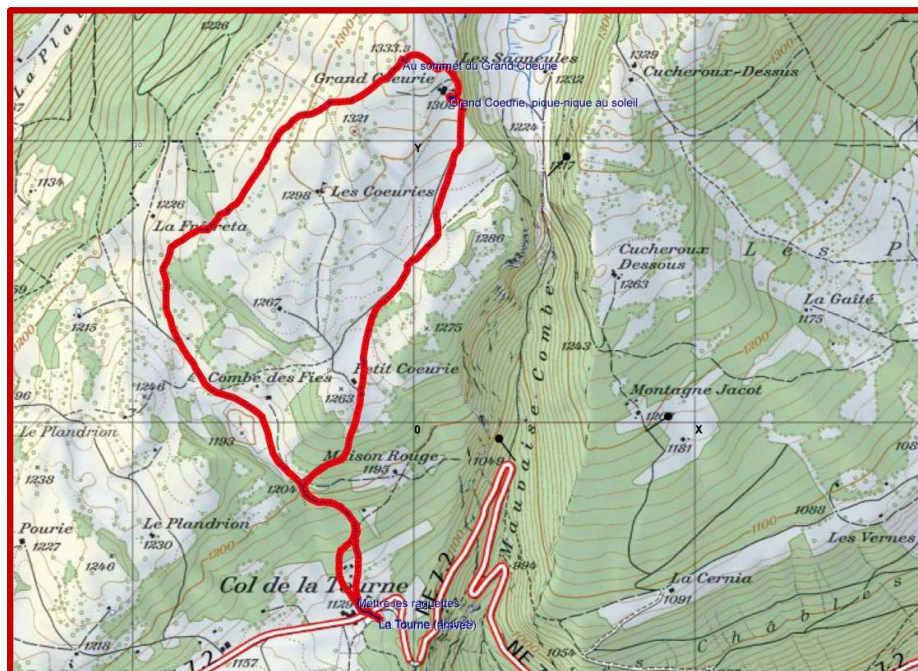
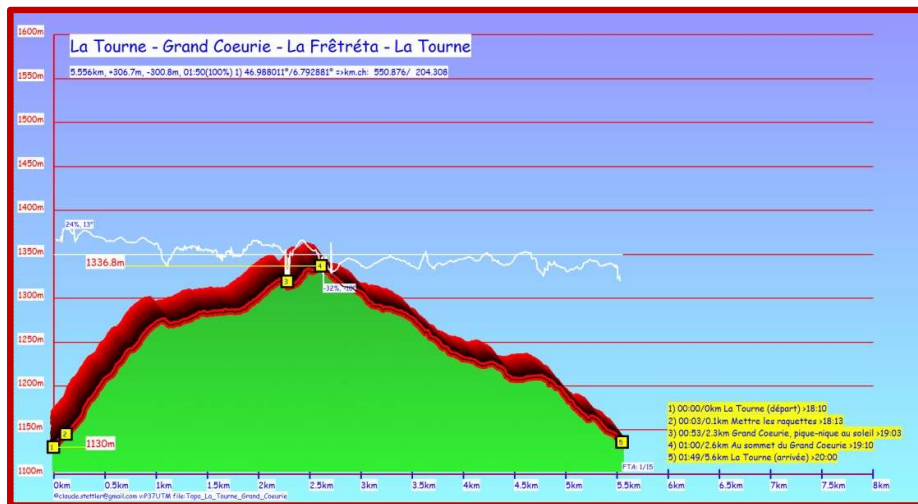


La Tourne au Clair de Lune



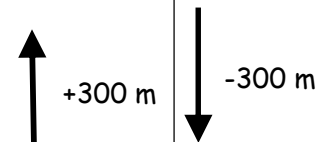
Profil de la balade



6 km, 2h00



Max. 1333 m



Remarque

- Chaussures de marche
- Raquettes à neige et bâtons de marche
- Lampe

Histoire

- Route de La Tourne

Nature

- La Combe des Fies

Art & Technique

- Route de La Tourne

Budget

- Déplacement en voitures, CHF 3.- par passager

La Tourne au Clair de Lune

Date	Samedi 8 février 2020. Parcours raccourci en cas de météo défavorable. Inscription jusqu'au 31 janvier 2020
Difficulté	Balade vers le Grand Cœurrie, 6 km, +/- 300 m de dénivellation. Environ 2h00 de marche avec les raquettes.
Rendez-vous	17h00 rendez-vous au parking d'Auvernier ouest, derrière la carrosserie.
Transport	En voiture jusqu'au Col de La Tourne, environ 20 minutes. Merci d'avance aux chauffeurs. Chaque passager donne CHF 3.- à son chauffeur pour les frais.
Horaire détail voir Horogramme®	<ul style="list-style-type: none"> • 17h00 départ d'Auvernier • 17h20 arrivée au Col de La Tourne • 17h30 départ raquettes au pieds • 20h00 de retour à La Tourne • 20h15 fondue au restaurant de La Tourne ! • 22h00-23h00 départ de La Tourne • 22h20-23h20 de retour à Auvernier
Carte	Voir http://map.admin.ch
Repas	Fondue au restaurant de La Tourne !
Inscription	<ul style="list-style-type: none"> • Par e-mail : pjugbs@hispeed.ch • Ou chez : Gérald Besson, Vy d'Etra 52, Neuchâtel, 032 753 50 82 / 079 598 57 70 Francis Bonny, Rue de l'Ecluse 4, Neuchâtel, 032 724 32 19 / 079 433 02 92 Claude Stettler, Bas-du-Crêt 24b, Colombier, 032 724 10 81 / 077 422 37 71
Mauvais temps	Avertissement dès dimanche soir avant la course sur notre site web. Le jour même dès 15:00 info par Natel
Durant la journée	Natel Gérald: 079 598 57 70 / Claude: 077 422 37 71 / Francis: 079 433 02 92

La Tourne - Grand Coeurie - La Frêtréta - La Tourne

Heures et lieu de départ:	17:20	46,988011	6,792881	550,876	204,308	Arrivée	20:00
Altitude max:	1 337 m					Vitesse moyenne:	3,03 km/h
Dénivellation max:	207 m					Altitude min:	1 130 m
Montée:	307 m		12% max			Descente:	-301 m
Temps de marche:	1:50 h:min		0:50 h:min		31%	Distance totale:	5,556 km
Temps total:	02:40 h:min					Qualité réf:	100%

Données de base

Lieu [nom]	Altitude [m]	Montée.p [m]	Descente.p [m]	Distance.p		Pente.m [%]	Vitesse.m [km/h]	Durée.p [hh:mm]	Heure d'arrivée [hh:mm]	Pause [hh:mm]	Heure de départ [hh:mm]
				[km]	[km]						
1) La Tourne (départ)	1130,0	0,00	0,00	0,000	0,000				17:20	0:10	17:30
2) Mettre les raquettes	1145,1	17,50	-2,40	0,124	0,124	12%	2,70	0:03	17:33	0:05	17:38
3) Grand Coeurie, pique-nique au soleil	1319,1	215,70	-41,70	2,159	2,283	8%	3,26	0:49	18:28	0:30	18:58
4) Au sommet du Grand Coeurie	1336,8	30,70	-14,40	0,350	2,633	5%	3,68	0:08	19:06	0:05	19:11
5) La Tourne (arrivée)	1135,9	42,80	-242,30	2,923	5,556	-7%	4,42	0:49	20:00		20:00
Auvernier, parking derrière la carrosserie	12km / 20 min										17:00
La Tourne									17:20		
La Tourne	12 km / 20min										22:00
Auvernier, parking derrière la carrosserie								22h20			