



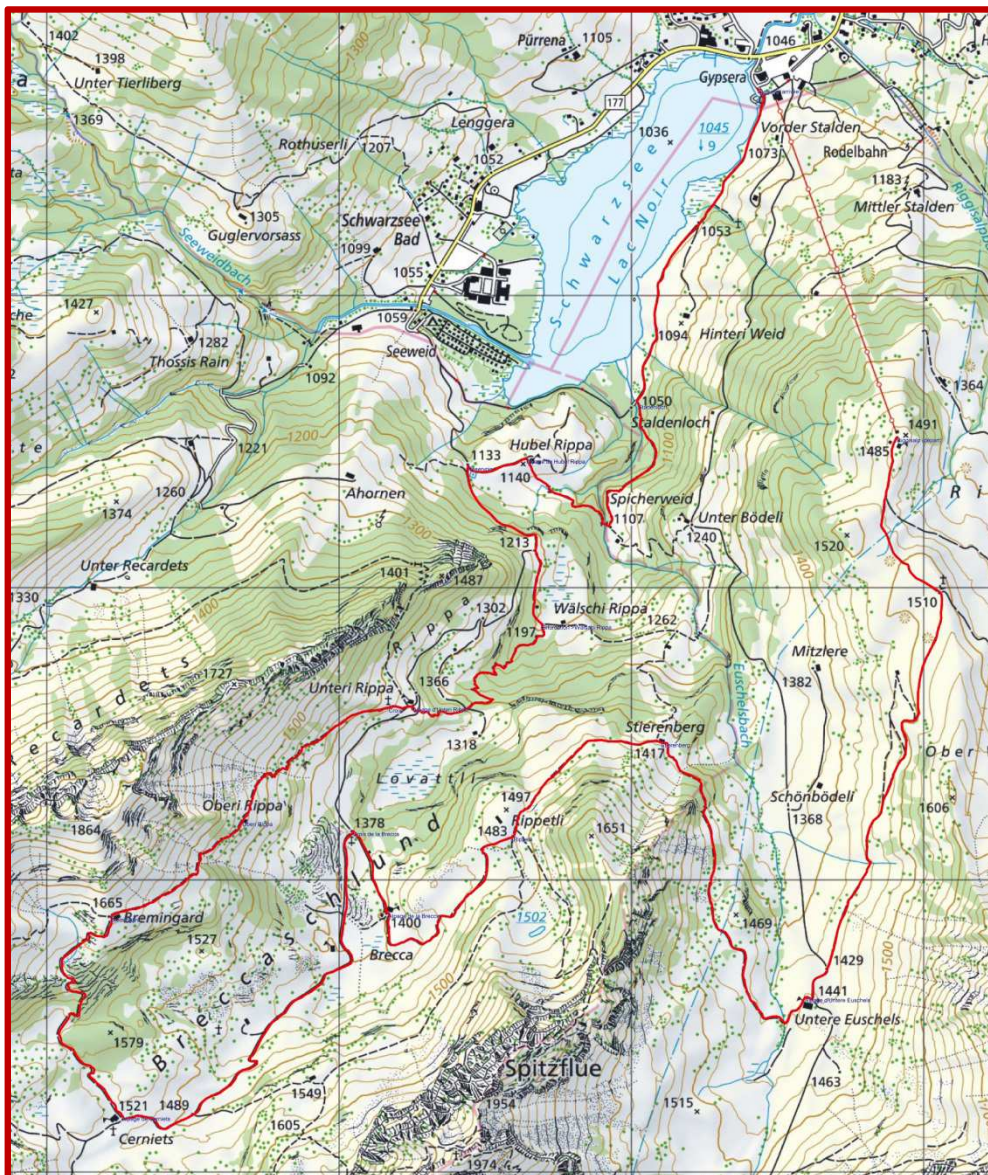
Vallée de la Brecca Lac Noir

En voiture jusqu'à la Gypsera, au bord du lac Noir. Montée à Riggisalp avec le télésiège. Café à l'auberge de Riggisalp qui surplombe le lac Noir. Après cette mise en train, départ pour la vallée de la Brecca (Breccaschlund) en passant par Untere Euschels. Puis nous contourrons la Spitzflue pour arriver dans la réserve naturelle de la vallée de la Brecca. Cette profonde vallée limitée par les falaises du Gros Brun et du Patraflon a été creusée par les glaciers au cours des millénaires. Dans le fond de la vallée de nombreux alpages sont occupés à l'estive du bétail et au réconfort des touristes que nous sommes. Après avoir repris des forces nous continuons le tour de la vallée pour ensuite redescendre au bord du lac Noir. Retour à la Gypsera par la rive sud du lac.

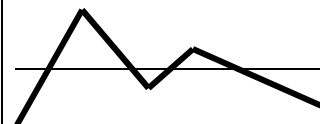


Lac Noir depuis la Brecca

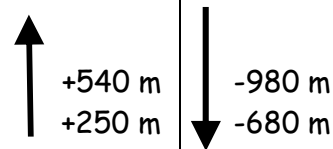
Vallée de la Brecca, lac Noir



14 km, 4h30
10 km, 3h00



Max. 1665 m



Remarque

- Chaussures de marche
- Bâtons de marche
- Habits de saison

Histoire

- Certains y ont fait du service militaire !

Nature

- Réserve naturelle
- Vallée d'estive

Art & Technique

- Télésiège Riggisalp

Budget

- Déplacement en voiture : CHF 16.-
- Café : caisse des 60plus

Profil de la balade



Vallée de la Brecca, lac Noir

Date	09/16 juillet 2019 selon la météo
Difficulté	Balade dans la région du lac Noir. Sentier du tour de la vallée de la Brecca (Breccaschlund). 14 km avec 540 m de montée et 980 m de descente. Environ 4h30 de marche. Possibilité de raccourcir le tour de 3.4 km. Ainsi 10 km avec 250 m de montée et 680 m de descente.
Rendez-vous	7h20 rendez-vous au parking du port de St-Blaise
Transport	En voiture privée. Regroupement à St-Blaise. 60 km en 1h15. Chaque passager donne CHF 16 à son chauffeur pour les frais de voiture et le parking. Merci d'avance aux chauffeurs
Horaire détail voir Horogramme	<ul style="list-style-type: none"> • 07h30 départ en voiture de St-Blaise • 09h00 départ du lac Noir avec le télésiège de la Riggisalp • 10h00 début de la randonnée • 12h00 environ, pause dans un alpage pour reprendre des forces • 16h00 de retour à la Gypsera pour une grande bière • 18h00 de retour à St-Blaise
Carte	Voir http://map.admin.ch
Repas	Certainement dans un des nombreux alpages de la Brecca. Prendre de quoi tenir le coup entre deux alpages sans oublier la boisson.
Inscription	<ul style="list-style-type: none"> • Par e-mail : pjugbs@hispeed.ch • Ou chez : Gérald Besson, Vy d'Etra 52, Neuchâtel, 032 753 50 82 / 079 598 57 70 Francis Bonny, Rue de l'Ecluse 4, Neuchâtel, 032 724 32 19 / 079 433 02 92 Claude Stettler, Bas-du-Crêt 24b, Colombier, 032 724 10 81 / 077 422 37 71
Mauvais temps	Avertissement dès dimanche soir avant la course sur notre site web. Si nécessaire, le jour même dès 07:00 info par Natel
Durant la journée	Natel Gérald: 079 598 57 70 / Claude: 077 422 37 71 / Francis: 079 433 02 92

Sentier panoramique de la vallée de la Brecca

Heures et lieu de départ:	9:30	46.658777	7.293721	588.908	167.515	Arrivée	16:18
Altitude max:	1'665 m					Vitesse moyenne:	2.98 km/h
Dénivellation max:	619 m					Altitude min:	1'046 m
Montée:	542 m		13% max			Descente:	-980 m
Temps de marche:	4:30 h:min		2:18 h:min		34%	Distance totale:	13.401 km
Temps total:	06:48 h:min					Qualité réf:	95%
							-22% max

Données de base

Lieu [nom]	Altitude [m]	Montée.p [m]	Descente.p [m]	Distance.p		Pente.m [%]	Vitesse.m [km/h]	Durée.p [hh:mm]	Heure d'arrivée [hh:mm]	Pause [hh:mm]	Heure de départ [hh:mm]
				[km]	[km]						
1) Riggisalp (départ)	1484.7	0.00	0.00	0.000	0.000				9:30	0:45	10:15
2) Alpage d'Untere Euschels	1441.4	60.00	-103.30	2.221	2.221	-2%	4.19	0:37	10:52		10:52
3) Stierenberg	1417.6	38.20	-62.00	1.332	3.554	-2%	4.18	0:23	11:15		11:15
4) Rippetli	1483.7	68.60	-2.50	0.683	4.237	10%	2.88	0:15	11:31		11:31
5) Alpage de la Brecca	1400.2	6.50	-90.00	0.801	5.039	-10%	3.96	0:14	11:45	0:08	11:53
6) Croix de la Brecca	1378.7	3.20	-24.70	0.321	5.360	-7%	4.21	0:05	11:59	0:45	12:44
7) Alpage de Cerniets	1522.8	151.10	-7.00	1.589	6.950	9%	2.96	0:35	13:19		13:19
8) Bremingard	1665.4	147.10	-4.50	1.065	8.015	13%	2.42	0:29	13:49		13:49
9) Oberi Rippa	1547.2	0.30	-118.50	0.607	8.623	-20%	2.96	0:13	14:02	0:05	14:07
10) Croix	1387.2	0.70	-160.70	0.727	9.350	-22%	2.70	0:17	14:25		14:25
11) Alpage d'Unteri Rippa	1373.0	1.30	-15.50	0.086	9.436	-17%	3.29	0:02	14:27	0:05	14:32
12) Bifurcation Wälschi	1197.7	2.50	-177.80	0.858	10.294	-20%	2.86	0:20	14:52		14:52
13) Réservoir	1133.3	19.20	-83.60	0.699	10.994	-9%	4.06	0:14	15:07	0:30	15:37
14) Alpage de Hubel Rippa	1134.9	9.00	-7.40	0.217	11.212	1%	3.99	0:03	15:41		15:41
15) Stadenloch	1050.7	20.50	-104.70	0.958	12.171	-9%	4.09	0:18	15:59		15:59
16) Gypsera (arrivée)	1046.3	13.60	-18.00	1.229	13.400	0%	4.09	0:18	16:18		16:18

St-Blaise, parking du port											7:30
Lac Noir, Gypsera, télésiège									09:45		9:00
Riggisalp									09:30		10:00

Lac Noir, Gypsera											16:00
St-Blaise, parking du port									18:00		