

## Hagneck-Luscherz-Schalte rain\_Anet

Heures et lieu de départ:	10:09	47.058147	7.187913	580.952	211.933	15:40
Altitude max:	567 m	Vitesse moyenne: 3.77 km/h				
Dénivellation max:	137 m	Altitude min: 430 m				
Montée:	274 m	Descente: -290 m				
Temps de marche:	3:40 h:min	Distance totale: 34%				
Temps total:	05:31 h:min	Qualité réf: 95%				

Données de base

Lieu [nom]	Altitude [m]	Montée.p [m]	Descente.p [m]	Distance.p [km]	Pente.m [%]	Vitesse.m [km/h]	Durée.p [hh:mm]	Heure d'arrivée [hh:mm]	Pause [hh:mm]	Heure de départ [hh:mm]
1) Hagneck gare (départ)	453.4	0.00	0.00	0.000				10:09	0:06	10:15
2) Nouvelle Usine Electrique	437.2	17.20	-33.40	1.130	-1%	4.16	0:18	10:33	0:10	10:43
3) Sentier du lac	430.3	1.90	-8.80	1.355	-1%	4.10	0:19	11:03		11:03
4) Luscherz	430.7	1.40	-1.00	1.710	0%	4.06	0:25	11:28	0:10	11:38
5) Pierre à cupules	554.9	129.40	-5.20	1.759	7%	3.23	0:34	12:13	0:05	12:18
6) Bim Graftebrünne pique-nique	567.1	51.90	-39.70	2.936	0%	4.02	0:45	13:03	0:45	13:48
7) Ruine du Hasenburg	506.0	18.50	-79.60	1.123	-5%	4.24	0:18	14:06	0:10	14:16
8) St-Jodel	501.4	41.00	-45.60	1.807	0%	4.08	0:29	14:46	0:10	14:56
9) Anet	477.7	12.50	-36.20	1.091	-2%	4.20	0:16	15:12		15:12
10) Anet gare (arrivée)	437.4	0.00	-40.30	0.893	-5%	4.25	0:12	15:25	0:15	15:40

Neuchâtel	départ du train pour Bienne, voie 5	CHF 9.40 1/2 tarif								8:26
Bienne	départ du train pour Hagneck, voie1	Café à Bienne						08:43	01:07	9:50
Hagneck								10:09		

Anet	départ du train pour Neuchâtel, voie 4	CHF 3.80 1/2						16:12		15:40
Neuchâtel								16:25		
								15:56		



# Le Schalterain

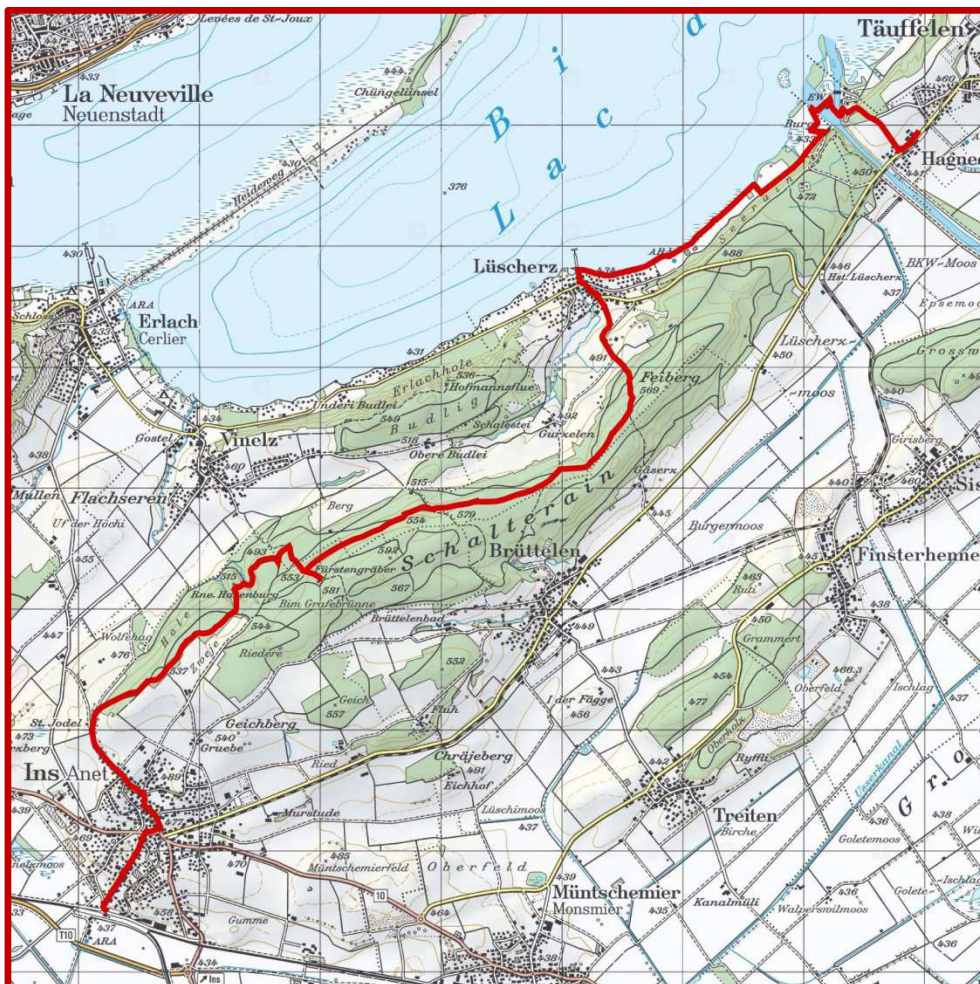
## De Hagneck à Anet

De Neuchâtel, en train par Bienne où nous prenons le café. Puis avec le Bienne-Täuffelen-Anet jusqu'à Hagneck. De la halte d'Hagneck nous allons traverser le nouveau barrage-usine au bord du lac de Bienne. Nous continuons par le sentier du lac jusqu'au port de Lüscherz. A Lüscherz, nous quittons les bords lac pour monter sur la crête du Schalterain jusqu'au lieu-dit; Bim Grafebrünnen où nous pique-niquons. Après quelques zigzags nous arrivons aux ruines du Hasenburg qui fut la demeure des Comtes de Fenis (Vinelz) et de Neuchâtel. Un lieu de pèlerinage pour les royalistes neuchâtelois. Après ce détour culturel, nous continuons en direction d'Anet en passant par St-Jodel, un joli point de vue sur le lac de Neuchâtel. Retour en train.

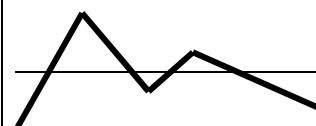


L'île de St-Pierre depuis le Schalterain.

## De Hagneck à Anet par le Schalterain



13.8 km, 3h40



Max. 470 m



### Remarque

- Chaussures de marche
- Bâtons de marche
- Habits de saison

### Histoire

- Hasenburg

### Nature

- Aménagement autour du barrage

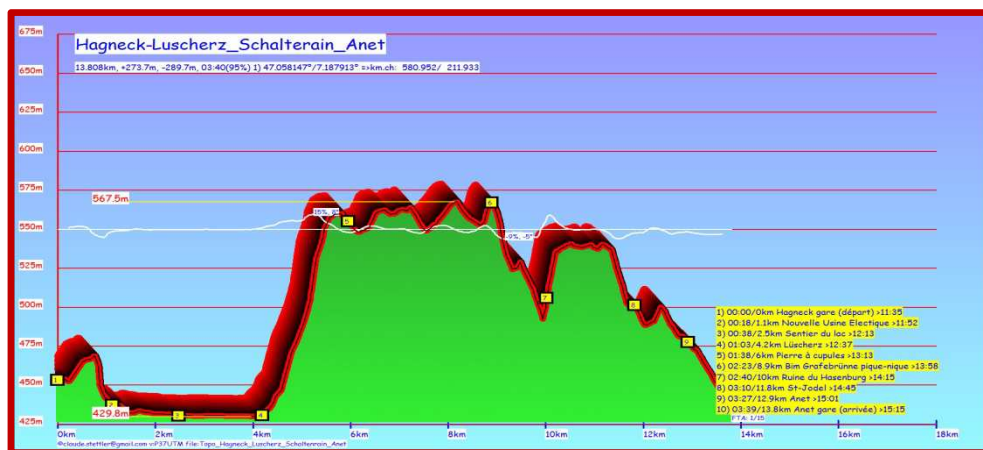
### Art & Technique

- Usine électrique
- Ascenseur à bateau

### Budget

- Déplacement en train: CHF 13.20 ½ tarif

### Profil de la balade





# Le Schalterain

## De Hagneck à Anet par le Hasenburg

Date	10 ou 17 avril 2018 selon la météo
Difficulté	Balade sur des bons sentiers d'abord en suivant les rives du lac de Biemme puis dans la forêt du Schalterain. Bonne montée après Lüscherz, environ 120 m
Rendez-vous	08h10 dans le hall de la gare de Neuchâtel
Transport	En train jusqu'à Hagneck par Biemme. Retour en train depuis Anet
Horaire détail voir Horogramme®	<ul style="list-style-type: none"> <li>• 08h26 départ du train pour Biemme, voie 5</li> <li>• 08h43 Biemme, pause-café en attendant le train</li> <li>• 09h50 départ du train pour Hagneck, voie 11</li> <li>• 10h09 début de la balade</li> <li>• 13h00 pique-nique Bim Grafibrünne</li> <li>• 14h30 Hasenburg, la demeure des Comtes de Fenis et Neuchâtel</li> <li>• 16h12 départ du train de Anet pour Neuchâtel</li> </ul>
Carte	Voir <a href="http://map.admin.ch">http://map.admin.ch</a>
Repas	Pique-nique Bim Grafibrünnen
Inscription	<ul style="list-style-type: none"> <li>• Par e-mail : <a href="mailto:pjugbs@hispeed.ch">pjugbs@hispeed.ch</a></li> <li>• Ou chez :  <b>Gérald Besson</b>, Vy d'Etra 52, Neuchâtel, 032 753 50 82 / 079 598 57 70  <b>Francis Bonny</b>, Rue de l'Ecluse 4, Neuchâtel, 032 724 32 19 / 079 433 02 92  <b>Claude Stettler</b>, Bas-du-Crêt 24b, Colombier, 032 724 10 81 / 077 422 37 71</li> </ul>
Mauvais temps	Avertissement dès dimanche soir avant la course sur notre site web. Le jour même dès 7:00 info par Natel
Durant la journée	Natel Gérald: 079 598 57 70 / Claude: 077 422 37 71 / Francis: 079 433 02 92