

La Tourne - Grand Coeurie - La Frêtréta - La Tourne

Heures et lieu de départ:	17:20	46.988011	6.792881	550.876	204.308	Arrivée	20:00
Altitude max:	1'337 m	Vitesse moyenne: 3.03 km/h					
Dénivellation max:	207 m	Altitude min: 1'130 m					
Montée:	307 m	Descente: -301 m					
Temps de marche:	1:50 h:min	12% max					
Temps total:	02:40 h:min	0:50 h:min					
Qualité réf: 100%							
Distance totale: 31%							
5.556 km							
-7% max							

Données de base

Lieu [nom]	Altitude [m]	Montée.p [m]	Descente.p [m]	Distance.p [km]	Pente.m [%]	Vitesse.m [km/h]	Durée.p [hh:mm]	Heure d'arrivée [hh:mm]	Pause [hh:mm]	Heure de départ [hh:mm]
1) La Tourne (départ)	1130.0	0.00	0.00	0.000				17:20	0:10	17:30
2) Mettre les raquettes	1145.1	17.50	-2.40	0.124	12%	2.70	0:03	17:33	0:05	17:38
3) Grand Coeurie, pique-nique au soleil	1319.1	215.70	-41.70	2.159	8%	3.26	0:49	18:28	0:30	18:58
4) Au sommet du Grand Coeurie	1336.8	30.70	-14.40	0.350	5%	3.68	0:08	19:06	0:05	19:11
5) La Tourne (arrivée)	1135.9	42.80	-242.30	2.923	-7%	4.42	0:49	20:00		20:00

La Tourne	12km / 20 min	Auvernier, parking derrière la carrosserie	17:00
-----------	---------------	--	-------


La Tourne	12 km / 20min	Auvernier, parking derrière la carrosserie	22h20	22.00
-----------	---------------	--	-------	-------



Au Clair de Lune

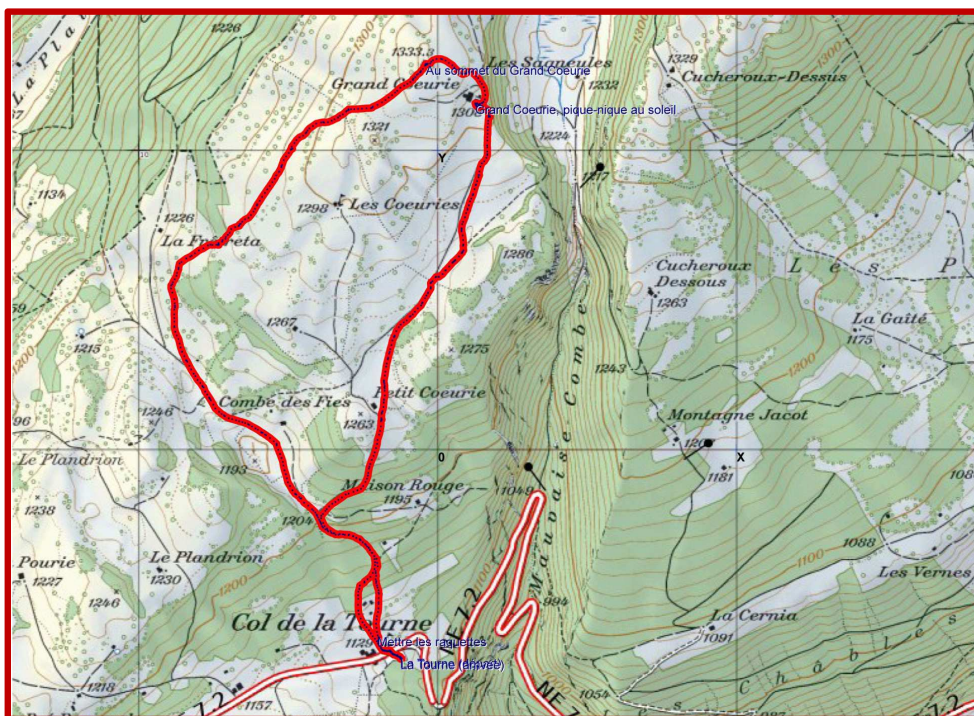
Comme chaque année, c'est devenu une tradition, nous vous proposons une balade en raquettes au Clair de Lune. Cette année dans la région du Col de La Tourne que nous allons rencontrer la Lune. Départ du parking du Col en direction du Grand Coeurie. Petite pause réchauffante en attendant que Dame Lune fasse son apparition. Puis nous continuons notre balade en raquettes au Clair de Lune en direction de la Frêtreta pour revenir au Col de la Tourne par la Combe aux Fies. Certains y ont vu des fées, mais cette toponymie nous vient du celte qui veut dire combe aux sapins rouges ou épicéas.

De retour aux voitures, nous troquons nos raquettes pour des fourchettes à fondue.



La Lune joue souvent à cache-cache avec les nuages

La Tourne au Clair de Lune



6 km, 2h00



Max. 1333 m



+300 m



-300 m

Remarque

- Chaussures de marche
- Raquettes à neige et bâtons de marche
- Lampe

Histoire

- Route de La Tourne

Nature

- La Combe des Fies

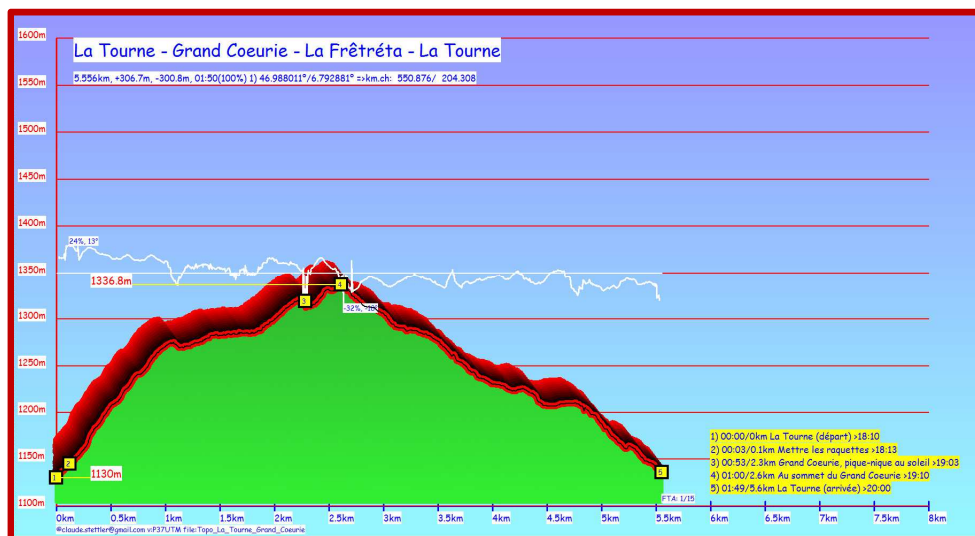
Art & Technique

- Route de La Tourne

Budget

- Déplacement en voitures, CHF 3.- par passager

Profil de la balade



La Tourne au Clair de Lune

Date	30 janvier 2018, éventuellement le 29 janvier 2018 selon la météo Parcours raccourci en cas de météo défavorable. Inscription jusqu'au 19 janvier 2018
Difficulté	Balade vers le Grand Cœurrie, 6 km, +/- 300 m de dénivellation. Environ 2h00 de marche avec les raquettes.
Rendez-vous	17h00 rendez-vous au parking d'Auvernier ouest, derrière la carrosserie.
Transport	En voiture jusqu'au Col de La Tourne, environ 20 minutes. Merci d'avance aux chauffeurs. Chaque passager donne CHF 3.- à son chauffeur pour les frais.
Horaire détail voir Horogramme®	<ul style="list-style-type: none"> • 17h00 départ d'Auvernier • 17h20 arrivée au Col de La Tourne • 17h30 départ raquettes au pieds • 20h00 de retour à La Tourne • 20h15 fondue au restaurant de La Tourne ! • 22h00-23h00 départ de La Tourne • 22h20-23h20 de retour à Auvernier
Carte	Voir http://map.admin.ch
Repas	Fondue au restaurant de La Tourne !
Inscription	<ul style="list-style-type: none"> • Par e-mail : pjugbs@hispeed.ch • Ou chez : Gérald Besson, Vy d'Etra 52, Neuchâtel, 032 753 50 82 / 079 598 57 70 Francis Bonny, Rue de l'Ecluse 4, Neuchâtel, 032 724 32 19 / 079 433 02 92 Claude Stettler, Bas-du-Crêt 24b, Colombier, 032 724 10 81 / 077 422 37 71
Mauvais temps	Avertissement dès dimanche soir avant la course sur notre site web. Le jour même dès 15:00 info par Natel
Durant la journée	Natel Gérald: 079 598 57 70 / Claude: 077 422 37 71 / Francis: 079 433 02 92