



Le Larmont et le Fort de Joux

Le matin, balade sur le Larmont en passant par le Fort du Larmont Inférieur, le point de vue de la Cluse et Mijoux et la station de ski de l'Arcan. Pique-nique en cours de chemin au-dessus de Pontarlier.

L'après-midi visite guidée du Fort ou Château de Joux. L'histoire du Fort de Joux commence vers l'an mil avec les sires de Joux qui installèrent un premier péage. De par sa position stratégique au-dessus de la Cluse de Pontarlier, le Fort de Joux contrôle le passage du Jura entre le nord et le sud.

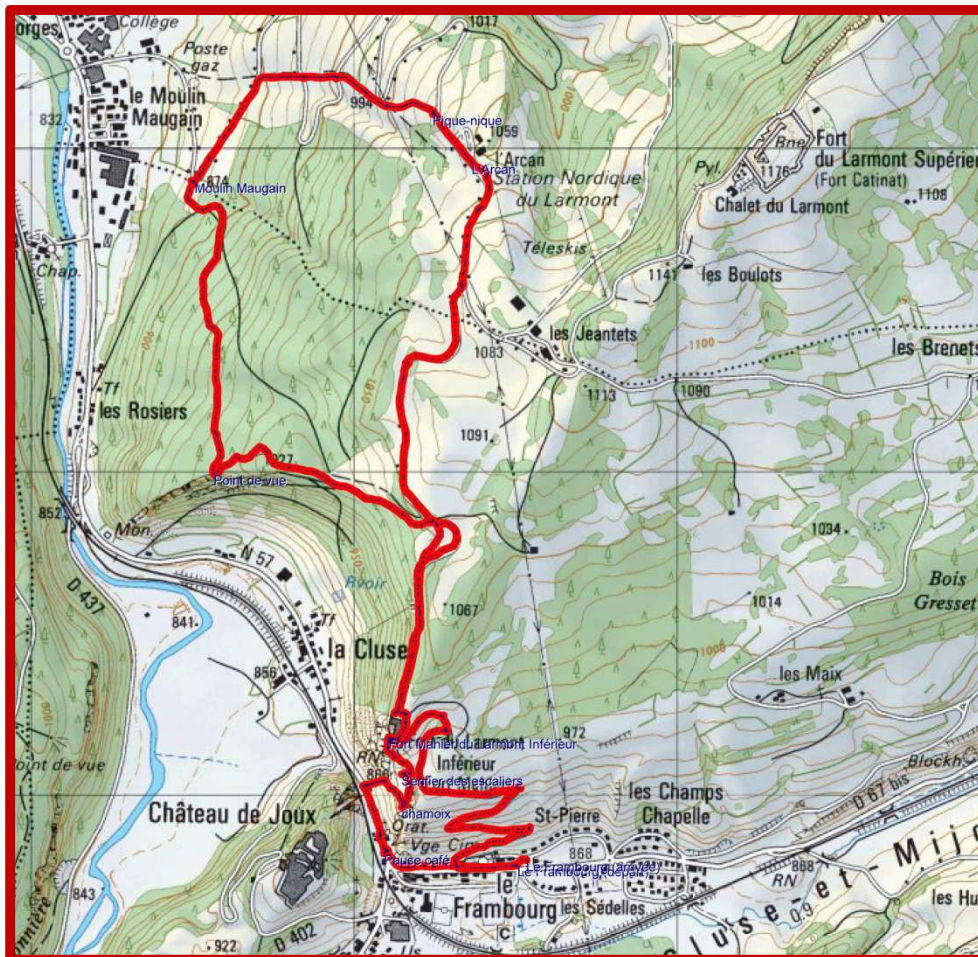
Pour assurer sa fonction, le château est protégé par cinq enceintes successives, la troisième étant l'œuvre de Vauban. Le dispositif de défense est complété par les Fort de Larmont inférieur et supérieur situés de l'autre côté de la cluse.

Son histoire est riche : le château à connu de nombreux prisonniers, dont le célèbre Toussaint Louverture. Il a aussi connu une période espagnole avant d'être définitivement intégré au royaume de France.

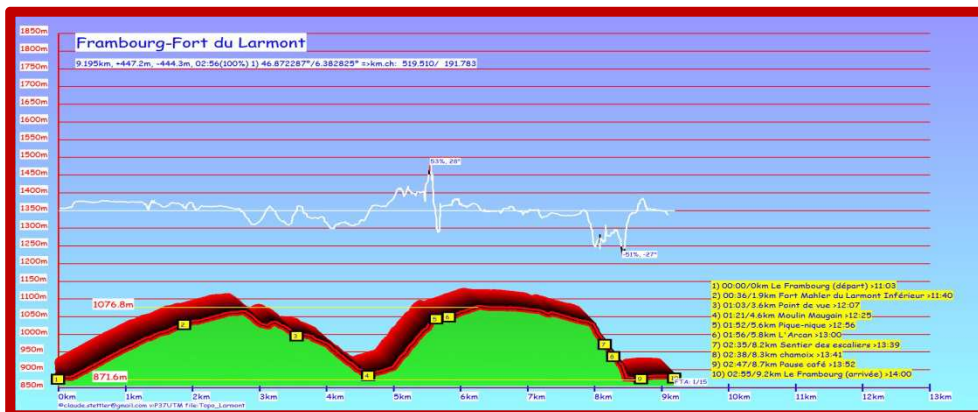


Le Fort de Joux depuis Le Frambourg

Le Larmont et le Fort de Joux



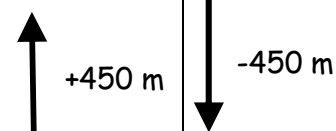
Profil de la balade



9.2 km, 3h00



Max. 1048 m



Remarque

- Chaussures de marche
- Chaussures pour visite
- Pique-nique et boissons

Histoire

- Fort de Joux
- Fort du Larmont

Nature

- Cluse

Art & Technique

- Château Fort
- Puit

Budget

- Déplacement en voitures, CHF 12.- par passager
- Visite Euro 7.50

Le Larmont et le Fort de Joux

Date	24 octobre 2017 par tous les temps Inscription jusqu'au 9 octobre 2017 En cas de très mauvais temps, nous ne ferons que la visite du Fort. Prendre sa carte d'identité et quelques euro.
Difficulté	Balade sur le Larmont, 9.2 km, +/- 450 m de dénivellation. Environ 3h00 de marche. Visite du Fort de Joux, avec quelques escaliers, Euro 7.50
Rendez-vous	7h50 rendez-vous au parking d'Auvernier ouest, derrière la carrosserie.
Transport	En voiture jusqu'au Frambourg, environ 50 km en 50 minutes. Merci d'avance aux chauffeurs. Chaque passager donne CHF 12.- à son chauffeur pour les frais.
Horaire détail voir Horogramme	<ul style="list-style-type: none"> • 08h00 départ d'Auvernier • 09h30 arrivée au Frambourg après une petite pause-café • 09h40 début de la randonnée • 12h00 pique-nique dans un endroit avec ou sans bancs • 14h00 de retour au Frambourg, déplacement au Fort de Joux • 14h30 début de la visite guidée du Fort de Joux • 16h00 fin de la visite du Fort de Joux • 17h00 de retour à Auvernier
Carte	Voir http://map.admin.ch
Repas	Pique-nique et boissons tirés du sac.
Inscription	<ul style="list-style-type: none"> • Par e-mail : pjugbs@hispeed.ch • Ou chez : Gérald Besson, Vy d'Etra 52, Neuchâtel, 032 753 50 82 / 079 598 57 70 Francis Bonny, Rue de l'Ecluse 4, Neuchâtel, 032 724 32 19 / 079 433 02 92 Claude Stettler, Bas-du-Crêt 24b, Colombier, 032 724 10 81 / 077 422 37 71
Mauvais temps	Avertissement dès dimanche soir avant la course sur notre site web. Le jour même dès 07:00 info par Natel
Durant la journée	Natel Gérald: 079 598 57 70 / Claude: 077 422 37 71 / Francis: 079 433 02 92

