



Le Stockhorn

Depuis Chrindi par l'Oberstockesee

En train par Berne jusqu'à Erlenbach i.S. puis téléphérique jusqu'à la station intermédiaire de Chrindi. Café pour se mettre en jambes. Puis départ en direction de l'Oberstockesee en passant par la crête du Cheibehore où nous découvrons le lac. Descente jusqu'au bord du lac pour le pique-nique. Ensuite nous contourons le lac par le nord avant d'entamer la montée vers Oberstocke. De là, pour les plus courageux, monté par les pentes raides du Stockefeld jusqu'au sommet du Stockhorn. Pause panoramique au sommet avant de redescendre en téléphérique. Retour en train par Berne.

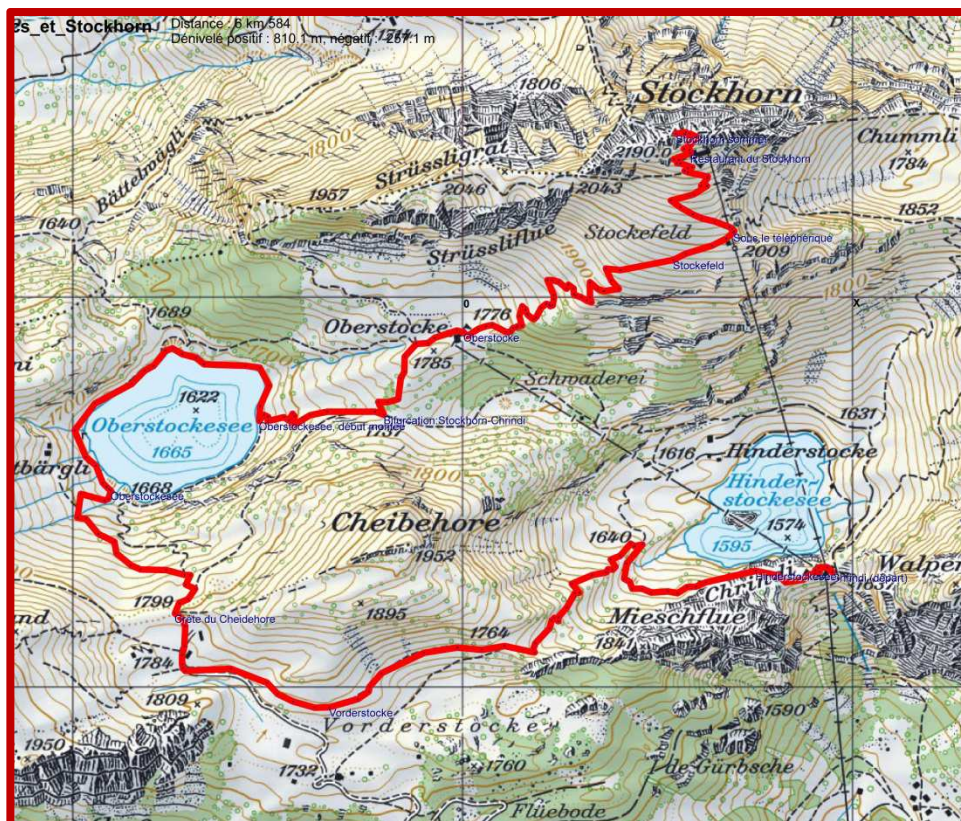
Alternative : De Oberstocke, possibilité de descendre à la station intermédiaire et de prendre le téléphérique pour le sommet.



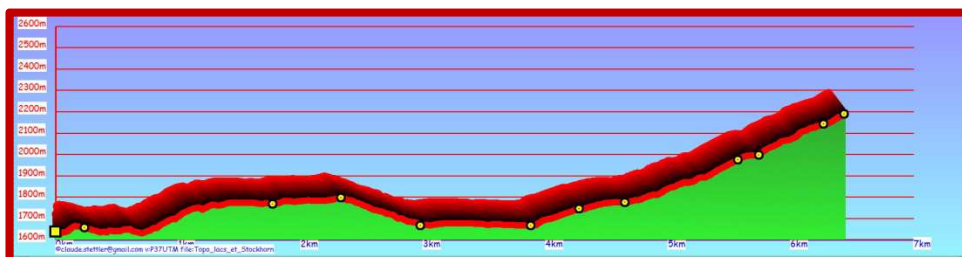
Le téléphérique du Stockhorn, mais nous on va monter à pied.

Le Stockhorn

- a) depuis Chrindi par les lacs jusqu'au sommet
- b) tour des lacs depuis Chrindi, sommet en téléphérique



Profil de la balade



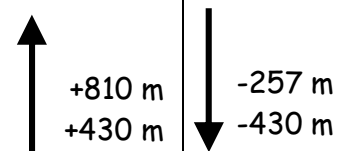
Sentiers de montagne



6.5 km, 3h10
6.2 km, 2h30



Max. 2190 m



Remarque

- Chaussures de marche
- Bâtons de marche
- Pique-nique et boissons

Histoire

•

Nature

- Pâturages d'altitude

Art & Technique

- Téléphérique

Budget

- Déplacement en train CHF 41.- base $\frac{1}{2}$ tarif
- Téléphérique, en groupe CHF 22.50 base $\frac{1}{2}$ tarif

Le Stockhorn depuis Chrindi

Date	4/11 juillet 2017 selon la météo
Difficulté	Balade dans les Préalpes bernoise. Sentiers de montagne. Options en chiffres : a) Tour du lac et sommet : 6.5 km avec 810 m de montée et 250 m de descente. Environ 3h10 de marche. b) Tour des lacs : 6.2 km avec 430 m de montée et autant de descente. Environ 2h30 de marche. Sommet en téléphérique
Rendez-vous	7h45 rendez-vous dans le hall de la gare de Neuchâtel. Chacun prend son billet de train. Billet de téléphérique à Erlenbach.
Transport	En train de Neuchâtel à Erlenbach i.S. via Berne et Spiez puis téléphérique jusqu'à Chrindi. Retour depuis le sommet du Stockhorn en téléphérique puis train depuis Erlenbach i.S. via Berne. Train CHF 41 base $\frac{1}{2}$ tarif. Téléphérique, groupe CHF 22.50 base $\frac{1}{2}$ tarif.
Horaire détail voir Horogramme	<ul style="list-style-type: none"> • 08h01 départ du train de Neuchâtel pour Berne, voie 1 • 09h04 départ du train de Berne pour Spiez, voie 4 • 9h36 départ du train de Spiez pour Erlenbach, voie 2 • 09h50 arrivée à Erlenbach i.S. 15 mn à pied jusqu'au téléphérique • 10h20 départ du téléphérique pour Stockhorn/Chrindi • 10h29 arrivée à Chrindi • 11h00 début de la randonnée • 12h20 pique-nique au bord de l'Oberstockesee • 15h30 arrivée au sommet • 16h35 départ du téléphérique du Stockhorn • 17h30 départ du train d'Erlenbach pour Berne • 18h53 départ du train de Berne pour Neuchâtel, voie 12AB • 19h27 arrivée à Neuchâtel
Carte	Voir http://map.admin.ch
Repas	Pique-nique tiré du sac.
Inscription	<ul style="list-style-type: none"> • Par e-mail : pjugbs@hispeed.ch • Ou chez : Gérald Besson, Vy d'Etra 52, Neuchâtel, 032 753 50 82 / 079 598 57 70 Francis Bonny, Rue de l'Ecluse 4, Neuchâtel, 032 724 32 19 / 079 433 02 92 Claude Stettler, Bas-du-Crêt 24b, Colombier, 032 724 10 81 / 077 422 37 71
Mauvais temps	Avertissement dès dimanche soir avant la course sur notre site web. Le jour même dès 07:00 info par Natel
Durant la journée	Natel Gérald: 079 598 57 70 / Claude: 077 422 37 71 / Francis: 079 433 02 92

Stockhorn, tour des lacs et sommet

Heures et lieu de départ:	10:29	46.683822	7.542513	607.947	170.294	Arrivée	16:35
Altitude max:	2'190 m					Vitesse moyenne:	2.10 km/h
Dénivellation max:	553 m					Altitude min:	1'637 m
Montée:	810 m		28% max			Descente:	-257 m
Temps de marche:	3:04 h:min		3:02 h:min		50%	Distance totale:	6.434 km
Temps total:	06:06 h:min					Qualité réf:	100%
							-20% max

Données de base

Lieu [nom]	Altitude [m]	Montée.p [m]	Descente.p [m]	Distance.p		Pente.m [%]	Vitesse.m [km/h]	Durée.p [hh:mm]	Heure d'arrivée [hh:mm]	Pause [hh:mm]	Heure de départ [hh:mm]
				[km]	[km]						
1) Chrindi (départ)	1637.0	0.00	0.00	0.000	0.000				10:29	0:30	10:59
2) Hinderstockesee	1658.7	33.40	-11.70	0.235	0.235	9%	3.09	0:07	11:06		11:06
3) Vorderstocke	1769.8	186.50	-75.40	1.537	1.773	7%	3.38	0:44	11:50	0:05	11:55
4) Crête du Cheidehore	1799.0	35.10	-5.90	0.556	2.329	5%	3.65	0:10	12:06		12:06
5) Oberstockesee	1668.0	1.30	-132.30	0.649	2.978	-20%	3.04	0:14	12:20	0:45	13:05
6) Oberstockesee, début montée	1668.0	19.40	-19.40	0.899	3.878	0%	4.27	0:13	13:19		13:19
7) Bifurcation:Stockhorn-Chrindi	1745.9	79.00	-1.10	0.392	4.271	20%	1.87	0:13	13:32	0:10	13:42
8) Oberstocke	1776.0	32.90	-2.80	0.373	4.645	8%	3.26	0:07	13:50	0:10	14:00
9) Stockefeld	1976.7	207.90	-7.20	0.924	5.569	22%	1.72	0:36	14:36	0:05	14:41
10) Sous le téléphérique	1997.1	21.70	-1.30	0.171	5.740	12%	2.73	0:04	14:46	0:10	14:56
11) Restaurant du Stockhorn	2142.8	145.70	0.00	0.527	6.267	28%	1.33	0:24	15:20	0:45	16:05
12) Stockhorn sommet	2190.0	47.20	0.00	0.166	6.434	28%	1.28	0:08	16:13	0:22	16:35

Neuchâtel, gare départ du train pour Berne, train aller-retour Erlenbach i.S. CHF 41 avec 1/2											8:01
Berne 13c/4									08:52		9:04
Spiez 1/2									09:32		9:36
Erlenbach im Simmental, téléphérique groupe aller-retour Stockhorn CHF 22.50									09:50		10:20
Chrindi									10:29		

Stockhorn											16.35
Chrindi									16.40		16.50
Erlenbach i.S.									16.59		17.30
Berne 3/12AB									18:20		18:53
Neuchâtel									19:27		