



Sentier des Toblerones

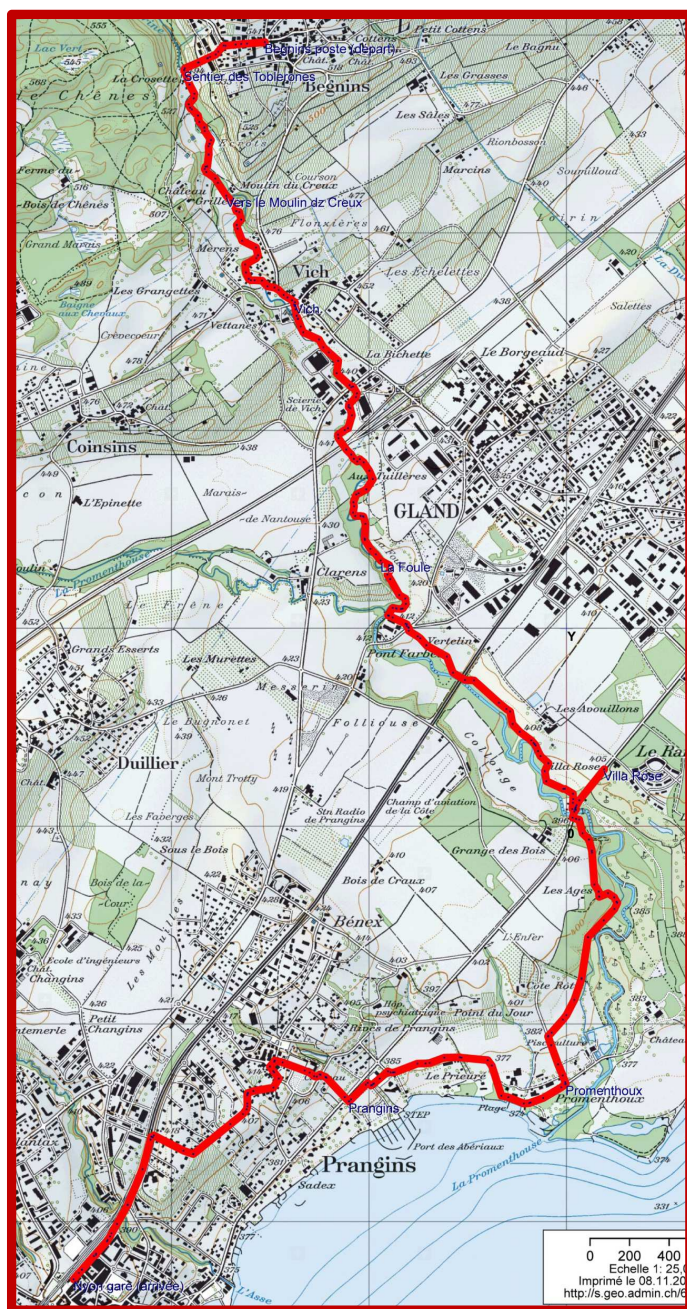
De Begnins à Nyon le long de la ligne de fortification de Promenthouse édifée pendant la mobilisation de l'armée suisse de 1939 à 1945. Le nom sentier des Toblerones vient de la ressemblance des barrages antichars avec le célèbre chocolat. Pratiquement le sentier suit trois petites rivières; le Ruisseau de la Combe, la Serine et la Promenthouse qui a donné son nom à la ligne de fortification. Le long du sentier on peut encore voir plusieurs fortins dont le plus connu est la Villa Rose au bord de la route cantonale. Ce fortin a été entièrement restauré et nous profiterons de notre passage pour le visiter et pique-niquer sur place.

Après cette pause culturelle, nous continuons notre chemin par le bord du lac en direction de Prangins. Petite pause au château avant de prendre le train à Nyon.

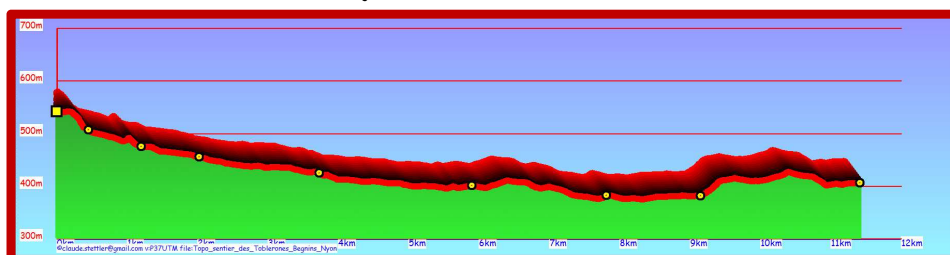


Le long du sentier des Toblerones

Sentier des Toblerones



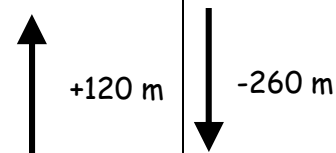
Profil de la balade



11.4 km, 2h45



Max. 540 m



Remarque

- Chaussures de marche
- Bâtons de marche
- Pique-nique

Histoire

- Guerre 39-45

Nature

- Les ruisseaux

Art & Technique

- Fortifications

Budget

- Déplacement en train et bus. CHF 37.30

Sentier des Toblerones

Date	8 ou 15 septembre 2015 selon la météo
Difficulté	Balade en légère descente accessible à tous. En chiffres 11.4 km avec 120 m de montée et 260 m de descente. Environ 2h45 de marche.
Rendez-vous	7h40 dans le hall de la gare de Neuchâtel
Transport	En train et bus. CHF 37.30 avec $\frac{1}{2}$ tarif. Aller : Neuchâtel - Renens - Gland - Begnins poste Retour : Nyon - Lausanne - Neuchâtel
Horaire détail voir Horogramme	<ul style="list-style-type: none"> • 7h40 rendez-vous dans le hall de la gare de Neuchâtel • 7h53 départ du train, voie 2, pour Renens • 8h56 départ du train de Renens, voie 2, pour Gland • 9h22 départ du bus 830 pour Begnins poste • 9h34 arrivée à Begnins, pause café • 10h15 début de la balade • 11h40 Villa Rose, visite et pique-nique • 14h10 Château de Prangins, pause • 16h00 arrivée à la gare de Nyons • 16h07 départ du train, voie 2, pour Lausanne • 16h45 départ du train de Lausanne, voie 8 • 17h25 arrivée à la gare de Neuchâtel
Carte	Voir http://map.admin.ch
Repas	Pique-nique tiré du sac à la Villa Rose
Inscription	<ul style="list-style-type: none"> • Par le site-web: http://60plus.csem.ch • Ou chez : Gérald Besson, Vy d'Etra 52, Neuchâtel, 032 753 50 82 / 079 598 57 70 Francis Bonny, Rue de l'Ecluse 4, Neuchâtel, 032 724 32 19 / 079 433 02 92 Claude Stettler, Bas-du-Crêt 24b, Colombier, 032 724 10 81 / 077 422 37 71
Mauvais temps	Avertissement dès dimanche soir avant la course sur notre site web. Le jour même dès 07:30 info par Natel
Durant la journée	Natel Gérald: 079 598 57 70 / Claude: 077 422 37 71 / Francis: 079 433 02 92

Sentier des Toblerones de Begnins à Nyon

Heures et lieu de départ:	9:34	46.440833	6.247630	508.475	143.973	Arrivée	16:07
Altitude max:	542 m					Vitesse moyenne:	4.18 km/h
Dénivellation max:	159 m					Altitude min:	383 m
Montée:	127 m		1% max			Descente:	-262 m
Temps de marche:	2:44 h:min		3:49 h:min		58%	Distance totale:	11.413 km
Temps total:	06:33 h:min					Qualité réf:	100%

Données de base

Lieu [nom]	Altitude [m]	Montée.p [m]	Descente.p [m]	Distance.p		Pente.m [%]	Vitesse.m [km/h]	Durée.p [hh:mm]	Heure d'arrivée [hh:mm]	Pause [hh:mm]	Heure de départ [hh:mm]
				[km]	[km]						
1) Begnins poste (départ)	541.9	0.00	0.00	0.000	0.000				9:34	0:41	10:15
2) Sentier des Toblerones	507.3	1.50	-36.10	0.450	0.450	-8%	4.38	0:07	10:22		10:22
3) Vers le Moulin du Creux	475.8	6.60	-38.10	0.750	1.200	-4%	4.47	0:10	10:33	0:05	10:38
4) Vich	455.9	1.40	-21.30	0.819	2.019	-2%	4.43	0:11	10:49		10:49
5) La Foule	425.6	5.80	-36.10	1.707	3.727	-2%	4.40	0:23	11:12	0:05	11:17
6) Villa Rose, visite et pique-nique	401.8	15.40	-39.20	2.167	5.895	-1%	4.36	0:30	11:48	1:45	13:33
7) Promenthoux	383.4	26.30	-44.70	1.913	7.808	-1%	4.35	0:27	14:00		14:00
8) Prangins	382.8	12.00	-12.60	1.339	9.147	0%	4.27	0:19	14:19	0:50	15:09
9) Nyon gare (arrivée)	406.9	57.50	-33.40	2.265	11.412	1%	4.17	0:34	15:44	0:23	16:07

Neuchâtel, hall de la gare, voie 2											7:53
Renens, voies 4/2									08:34	00:22	8:56
Gland, voie 3, poste									09:17	00:05	9:22
Begnins, poste									09:34		

Nyons, gare, voie 2											16:07
Lausanne, voies 1/8									16:39	00:06	16:45
Neuchâtel									17:25		