



## Hohe Winde

### Du Passwang à Mervelier

Nous nous rendons d'abord en train puis en bus jusqu'au col du Passwang dans le canton de Soleure. De l'arrêt du bus, juste à la sortie du tunnel, nous montons sur la crête du Passwand, 3<sup>ème</sup> crête du Jura. Puis le chemin passe d'abord par la ferme de Hinter Beibelberg d'où nous voyons la Croix sur la crête rocheuse de la Barenflue. Puis nous passons successivement par Schratteneggi puis Ober Chratten.

Pique-nique en cours de route et petite pause-café à l'auberge d' Hinter Erzberg près de l'enclave bernoise de Schelten et du col du même nom. Anfin c'est la dernière montée qui nous conduit au sommet de la Hohe Winde.

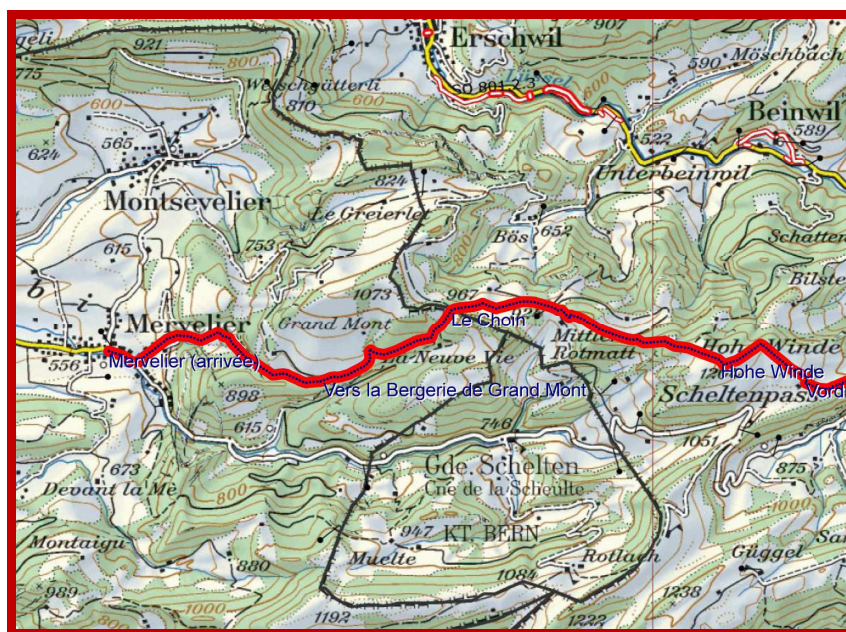
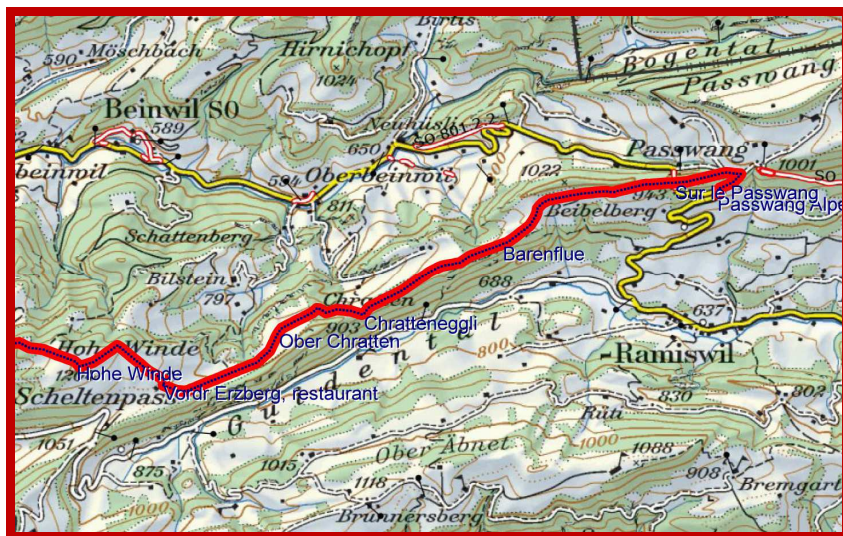
Pause au sommet de la Hohe Winde pour admirer le panorama sur 360 degrés, mais plus particulièrement sur le Laufonnais.

Puis c'est la descente côté Jurassien, d'abord en suivant la frontière linguistique, puis par Le Choin et Les Fuattes jusqu'à Mervelier où nous reprenons le bus pour Delémont puis le train pour Neuchâtel.

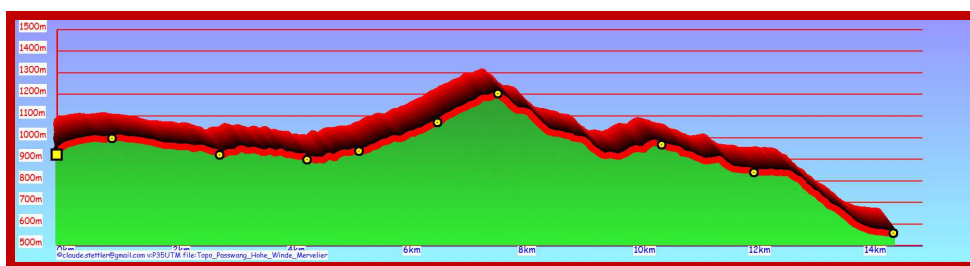


Au sommet de la Hohe Winde

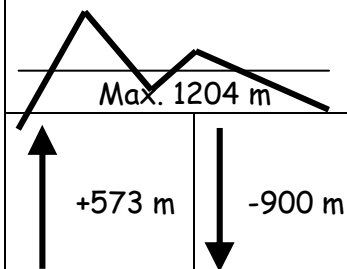
## Hohe Winde Du Passwang à Mervelier



### Profil de la balade



14.5 km, 4h30



### Remarque

- Chaussures et bâtons de marche
- Pique-nique

### Histoire

- Enclave de Schelten et col de la Scheulte qui relie Balsthal à Delémont

### Nature

- 3<sup>ème</sup> crête du jura derrière le Weissenstein et le Stierenberg

### Technique

- Col du Passwang, jadis Barschwand, route construite vers 1730

### Budget

- En train et bus. CHF 35.20 avec  $\frac{1}{2}$  tarif

## Hohe Winde Du Passwang à Mervelier

<b>Date</b>	Mardi 9 juillet 2013.
<b>Difficulté</b>	Assez longue balade sur la 3 <sup>ième</sup> crête du Jura, descente
<b>Rendez-vous</b>	8h10 dans le hall de la gare de Neuchâtel
<b>Transport</b>	En train jusqu'à Balsthal puis bus pour le Passwang (Ramiswil). Prendre un billet Neuchâtel - Passwang via Balsthal et retour depuis Mervelier via Delémont. Environ CHF 35.20 avec demi-tarif.
<b>Horaire</b>	<ul style="list-style-type: none"> <li>• 8h10 rendez-vous dans le hall de la gare de Neuchâtel</li> <li>• 8h24 départ du train pour Bienne</li> <li>• 9h15 départ du train de Bienne pour Oensingen</li> <li>• 9h48 départ du train de Oensingen pour Balsthal</li> <li>• 9h59 départ du bus de Balsthal pour le Passwang</li> <li>• 10h20 arrivée au col du Passwang</li> <li>• Randonnée sur la 3<sup>ième</sup> crête du Jura par la Hohe Winde</li> <li>• 17h05 départ du bus de Mervelier</li> <li>• 17h09 départ du bus de Montsevelier</li> <li>• 17h42 départ du train de Delémont</li> <li>• 18h35 arrivée à Neuchâtel</li> </ul>
<b>Carte</b>	<ul style="list-style-type: none"> <li>▪ Voir <a href="http://map.admin.ch">http://map.admin.ch</a></li> </ul>
<b>Repas</b>	<ul style="list-style-type: none"> <li>▪ Pique-nique tiré du sac</li> </ul>
<b>Inscription</b>	<ul style="list-style-type: none"> <li>▪ Par le site-web: <a href="http://60plus.csem.ch">http://60plus.csem.ch</a></li> <li>▪ Ou chez : <ul style="list-style-type: none"> <li>Gérald Besson, Vy d'Etra 52, Neuchâtel, 032 753 50 82 / 079 598 57 70</li> <li>Francis Bonny, Rue de l'Ecluse 4, Neuchâtel, 032 724 32 19 / 079 433 02 92</li> </ul> </li> <li>▪ Claude Stettler, Chantemerle 1, Neuchâtel, 032 724 10 81 / 077 422 37 71</li> </ul> <p>Indiquer le lieu de rendez-vous choisi.</p>
<b>Mauvais temps</b>	Avertissement dès dimanche soir avant la course sur notre site web. Le jour même dès 07:30 info par Natel
<b>Durant la journée</b>	Natel Gérald: 079 598 57 70 / Claude: 077 422 37 71 / Francis: 079 433 02 92

# Hohe Winde, du Passwang à Mervelier

Echelle: 1.000 mm sur la carte 1.00 km sur le terrain  
 Heures et lieu de départ: 10:20 47.357345 7.661564 616.843 245.190 Arrivée 17:05  
 Altitude max: 1'204 m Vitesse moyenne: 3.26 km/h  
 Dénivellation max: 647 m Altitude min: 557 m  
 Montée: 573 m 13% max Descente: -937 m -12% max  
 Temps de marche: 4:27 h:min 2:18 h:min 34% Distance totale: 14.502 km  
 Temps total: 06:45 h:min Qualité réf: 100%

## Données de base

Lieu [nom]	Altitude [m]	Montée.p [m]	Descente.p [m]	Distance.p		Pente.m [%]	Vitesse.m [km/h]	Durée.p [hh:mm]	Heure d'arrivée [hh:mm]	Pause [hh:mm]	Heure de départ [hh:mm]
				[km]	[km]						
Passwang (départ)	920.8	0.00	0.00	0.000	0.000				10:20		10:20
Sur le Passwang	996.0	79.20	-4.00	0.953	0.953	8%	3.28	0:20	10:40		10:40
Barenflue	921.4	10.40	-85.00	1.868	2.821	-4%	4.47	0:26	11:07	0:15	11:22
Chratteneggli	899.1	55.10	-77.40	1.517	4.338	-2%	4.38	0:25	11:48	0:45	12:33
Ober Chratten	936.9	57.90	-20.10	0.902	5.241	4%	3.80	0:17	12:50		12:50
Vorder Erzberg, restaurant	1071.5	137.10	-2.50	1.361	6.602	10%	3.00	0:28	13:19	0:30	13:49
Hohe Winde	1204.0	133.70	-1.20	1.050	7.653	13%	2.64	0:25	14:14	0:10	14:24
Le Choin	967.2	77.70	-314.50	2.839	10.492	-8%	4.34	0:55	15:19		15:19
Vers la Bergerie de Grand Mont	840.0	13.70	-140.90	1.594	12.087	-8%	4.36	0:25	15:45	0:25	16:10
Mervelier (arrivée)	556.7	8.40	-291.70	2.418	14.505	-12%	4.03	0:42	16:52	0:13	17:05

Neuchâtel gare											8:24
Bienne									09:08	00:07	9:15
Oensingen									09:44	00:04	9:48
Balsthal									09:56	00:03	9:59
Passwang									10:20		

Mervelier											17:05
Montsevelier									17:09	00:03	17:12
Delémont									17:35	00:07	17:42
Neuchâtel									18:35		