



Abbaye d'Hauterive et balade le long de la Sarine

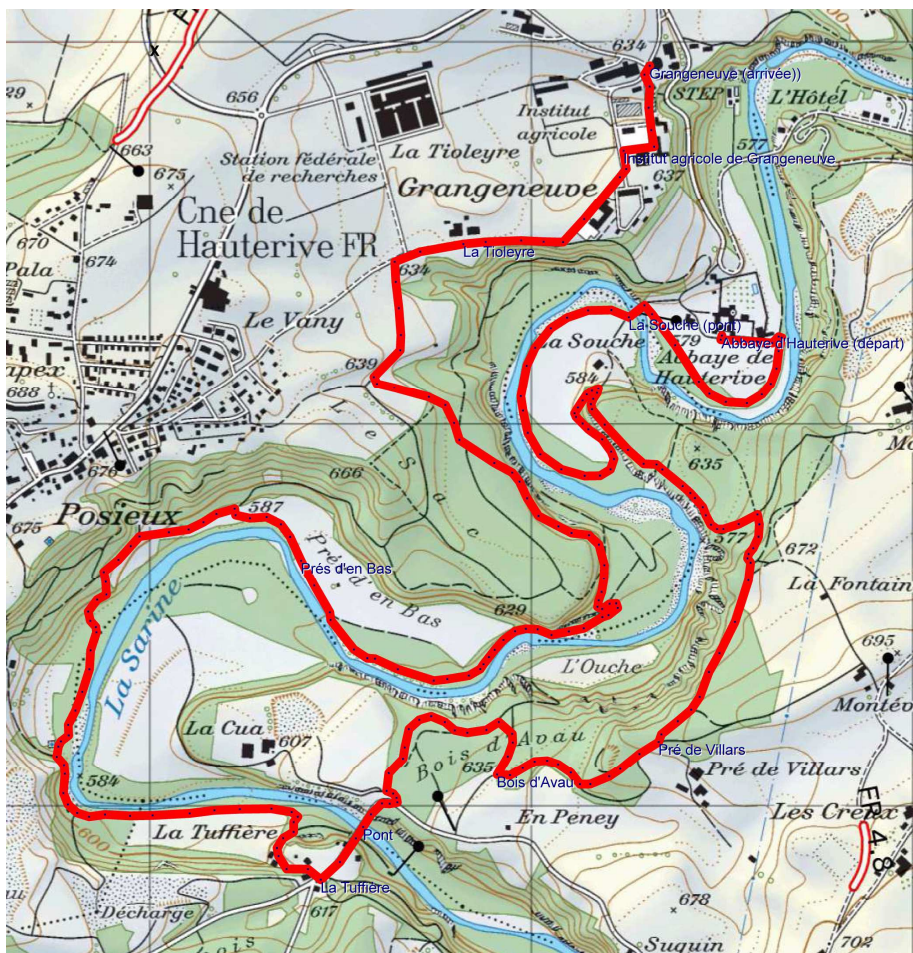
De Neuchâtel en train jusqu'à Fribourg puis en bus jusqu'à l'Institut Agricole de Grangeneuve. De là à pied jusqu'au bord de la Sarine où se trouve l'Abbaye d'Hauterive. L'Abbaye d'Hauterive appartient à l'Ordre de Cîteaux fondé en 1098 en Bourgogne et suit la Règle de St-Benoît de Nursie (480) dont les trois piliers principaux sont : la prière, le travail et la vie fraternelle. L'Abbaye cistercienne d'Hauterive a été fondée en 1138 par Guillaume de Glâne, un seigneur de la région. Elle a été supprimée en 1848, suite à la guerre du Sonderbund. Après une interruption de 91 ans, elle reprit vie en 1939, grâce à l'arrivée de moines autrichiens venus de l'abbaye de Wettingen-Mehrerau . Elle compte actuellement une vingtaine de moines.

L'après-midi balade au bord de la Sarine jusqu'au pont de La Tuffière. Retour en bus depuis l'Institut Agricole de l'Etat de Fribourg de Grangeneuve.

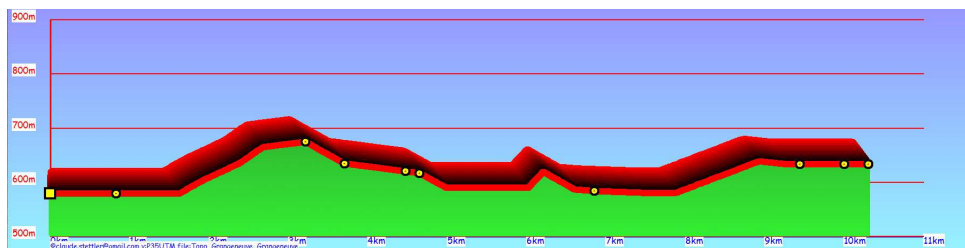


L'Abbaye d'Hauterive près de Grangeneuve (FR)

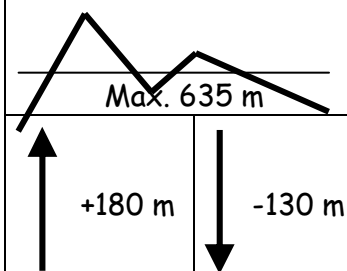
La Sarine vers Grangeneuve Balade vers l'Abbaye d'Hauterive



Profil de la balade



10.3 km, 2h30



Remarque

- Chaussures de marche
- Pique-nique

Histoire

- Abbaye d'Hauterive

Nature

- Bords de la Sarine

Technique

-

Budget

- Train et bus : CHF 25.- avec $\frac{1}{2}$ tarif
- Quelques achats au magasin de l'Abbaye

Abbaye d'Hauterive et balade au bord de la Sarine

Date	Mardi 09 avril 2013, par tous les temps Inscription jusqu'au 3 avril 2013 au plus tard
Difficulté	Sans difficulté, sentier parfois humide
Rendez-vous	8h15, dans le hall de la gare de Neuchâtel
Transport	En train jusqu'à Fribourg, puis en bus jusqu'à Grangeneuve, Institut agricole.
Horaire	<ul style="list-style-type: none"> ▪ 8h15 rendez-vous dans le hall de la gare de Neuchâtel ▪ 8h36 départ du train pour Fribourg, quai 1 ▪ 9h28 arrivée à la gare de Fribourg, quai 5 ▪ 9h38 départ du bus 121 de Fribourg ▪ 9h48 arrivée à Grangeneuve (Inst. agricole) ▪ 10h15 début de la visite de l'Abbaye d'Hauterive ▪ 11h15 fin de la visite ▪ 11h30 Quelques achats au magasin de l'Abbaye ▪ 12h00 pique-nique ▪ 12h45 début de la balade au bord de la Sarine ▪ 16h05 départ du bus 140 de Grangeneuve (Inst.agricole) ▪ 16h20 arrivée du bus à Fribourg ▪ 16h32 départ du train de Fribourg, quai 4 ▪ 17h24 arrivée à Neuchâtel, quai 1
Carte	<ul style="list-style-type: none"> ▪ carte 1 :25'000 : 1205 Rossens ou http://map.admin.ch
Repas	<ul style="list-style-type: none"> ▪ Pique-nique au bord de la Sarine si météo favorable
Inscription	<ul style="list-style-type: none"> ▪ Par le site-web: http://60plus.csem.ch ▪ Ou chez : <ul style="list-style-type: none"> Gérald Besson, Vy d'Etra 52, Neuchâtel, 032 753 50 82 / 079 598 57 70 Francis Bonny, Rue de l'Ecluse 4, Neuchâtel, 032 724 32 19 / 079 433 02 92 ▪ Claude Stettler, Chantemerle 1, Neuchâtel, 032 724 10 81 / 077 422 37 71 <p>Indiquer le lieu de rendez-vous choisi.</p>
Mauvais temps	Avertissement dès dimanche soir avant la course sur notre site web. Le jour même dès 07:30 info par Natel
Durant la journée	Natel Gérald: 079 598 57 70 / Claude: 077 422 37 71 / Francis: 079 433 02 92

La Sarine vers Grangeneuve

Echelle: 1.000 mm sur la carte 1.00 km sur le terrain

Heures et lieu de départ: 12:45 46.763808 7.117932 575.501 179.231 Arrivée 16:05

Altitude max: 675 m Vitesse moyenne: 4.04 km/h

Dénivellation max: 96 m Altitude min: 579 m

Montée: 185 m 4% max Descente: -130 m -8% max

Temps de marche: 2:33 h:min 0:47 h:min 24% Distance totale: 10.303 km

Temps total: 03:20 h:min Qualité réf: 100%

Données de base

Lieu [nom]	Altitude [m]	Montée.p [m]	Descente.p [m]	Distance.p		Pente.m [%]	Vitesse.m [km/h]	Durée.p [hh:mm]	Heure d'arrivée [hh:mm]	Pause [hh:mm]	Heure de départ [hh:mm]
				[km]	[km]						
Abbaye d'Hauterive (départ)	579.0	0.00	0.00	0.000	0.000				12:45		12:45
La Souche (pont)	579.0	0.00	0.00	0.830	0.830	0%	4.27	0:11	12:56	0:10	13:06
Pré de Villars	675.0	96.00	0.00	2.386	3.216	4%	3.82	0:38	13:45		13:45
Bois d'Avau	635.0	0.00	-40.00	0.489	3.706	-8%	4.35	0:06	13:52		13:52
Pont	620.3	0.00	-14.70	0.771	4.478	-2%	4.40	0:10	14:02	0:15	14:17
La Tuffière	617.0	0.00	-3.30	0.176	4.654	-2%	4.40	0:02	14:19		14:19
Prés d'en Bas	584.0	30.00	-63.00	2.203	6.857	-2%	4.38	0:33	14:53		14:53
La Tioleyre	634.0	59.00	-9.00	2.585	9.443	2%	4.08	0:38	15:31		15:31
Institut agricole de Grangeneuve	634.0	0.00	0.00	0.564	10.008	0%	4.27	0:07	15:39	0:10	15:49
Grangeneuve (arrivée))	634.0	0.00	0.00	0.299	10.307	0%	4.27	0:04	15:53	0:12	16:05

Neuchâtel gare											8:36
Fribourg									09:28	00:10	9:38
Grangeneuve									09:48		

Grangeneuve											16:05
Fribourg									16:20	00:12	16:32
Neuchâtel gare									17:24		