
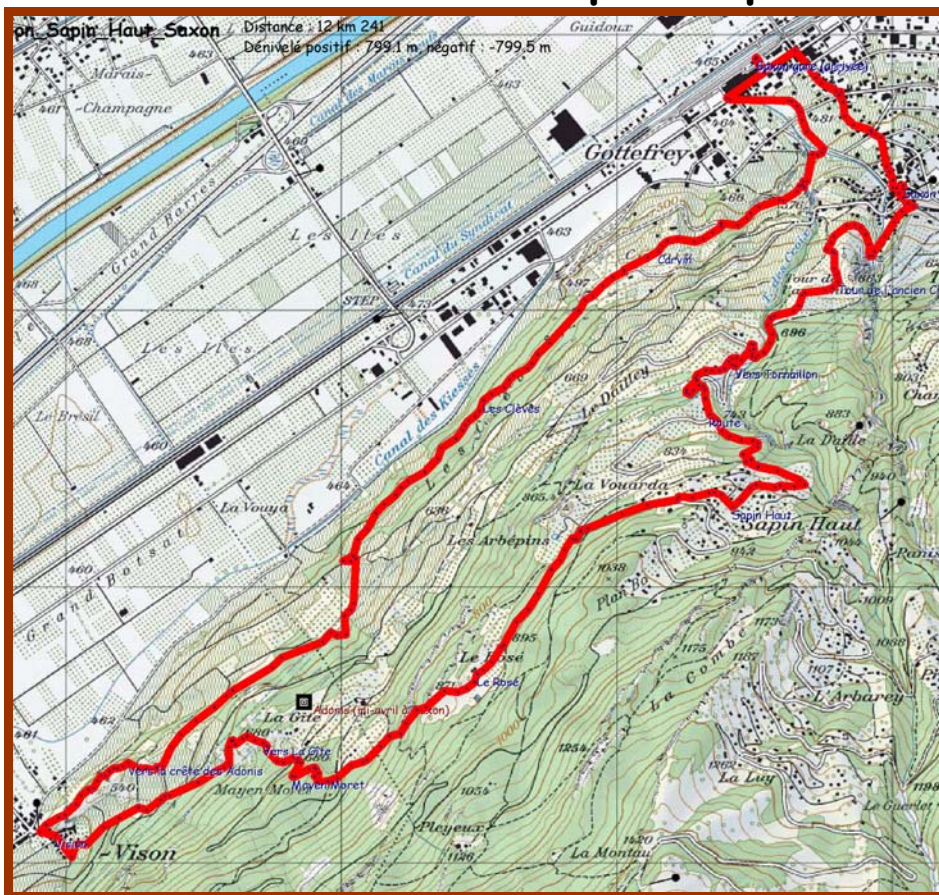




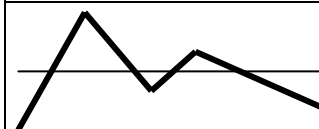
## Sentier des Adonis de Saxon à Charrat retour par Sapin Haut

<b>Date</b>	Mardi 5-avril-2011
<b>Rendez-vous</b>	07h15 dans le hall de la gare de Neuchâtel, avec billet Neuchâtel – Saxon et retour. CHF 45.- ½ tarif
<b>Transport:</b>	<ul style="list-style-type: none"> <li>▪ Neuchâtel – Saxon en train</li> </ul>
<b>Horaire :</b>	<ul style="list-style-type: none"> <li>▪ 07h34 départ du train de Neuchâtel pour Saxon via Lausanne</li> <li>▪ 08h15 arrivée à Lausanne</li> <li>▪ 08h45 départ de Lausanne pour Martigny, voie 3, I R</li> <li>▪ 09h37 arrivée à Martigny</li> <li>▪ 09h50 départ de Martigny pour Saxon, voie 2, R</li> <li>▪ 09h57 arrivée à Saxon</li> <li>▪ 10h20 début de la balade</li> <li>▪ 16h01 départ du train de Saxon pour Martigny, R</li> <li>▪ 16h09 arrivée à Martigny</li> <li>▪ 16h20 départ de Martigny pour Lausanne, voie 1, I R</li> <li>▪ 17h15 arrivée à Lausanne</li> <li>▪ 17h45 départ du train de Lausanne pour Neuchâtel, voie 8, I C</li> <li>▪ 18h25 arrivée à Neuchâtel</li> </ul>
<b>Carte</b>	1:25'000 carte no. 1305 Dt de Morcles et 1325 Sembrancher
<b>Repas de midi</b>	Pique-nique tiré du sac
<b>Variante pour les petits marcheurs</b>	<p>Ne faire que le sentier des Adonis de Saxon à Charrat. Il faut compter avec 1h45 de marche. Distance 6km 600 avec 160 m de montée et autant de descente. Retour à Saxon en train.</p> <p>A préciser lors de l'inscription, choisir la bonne <b>option</b> sur le formulaire.</p>
<b>Inscription</b>	<ul style="list-style-type: none"> <li>• Par le site-web: <a href="http://60plus.csem.ch">http://60plus.csem.ch</a></li> <li>• Ou chez : <ul style="list-style-type: none"> <li>Gérald Besson, Vy d'Etra 52, Neuchâtel, 032 753 50 82 / 079 598 57 70</li> <li>Francis Bonny, Rue de l'Ecluse 4, Neuchâtel, 032 724 32 19 / 079 433 02 92</li> <li>Claude Stettler, Chantemerle 1, Neuchâtel, 032 724 10 81 / 077 422 37 71</li> </ul> </li> </ul> <p>Indiquer la course</p>
<b>Mauvais temps</b>	Avertissement dès dimanche soir avant la course sur notre site web. Le jour même dès 06:30 info par Natel
<b>Durant la journée</b>	Natel Gérald: 079 598 57 70 / Claude: 077 422 37 71 / Francis: 079 433 02 92

## Sentier des Adonis entre Saxon et Charrat par Sapin Haut



12km, env.4h



Max. 950 m



+600m



-600m

### Remarque

- Chaussures pour sentier caillouteux
- Bâtons de marche

### Histoire

- Tour de l'ancien château

### Nature

- Flore spécifique

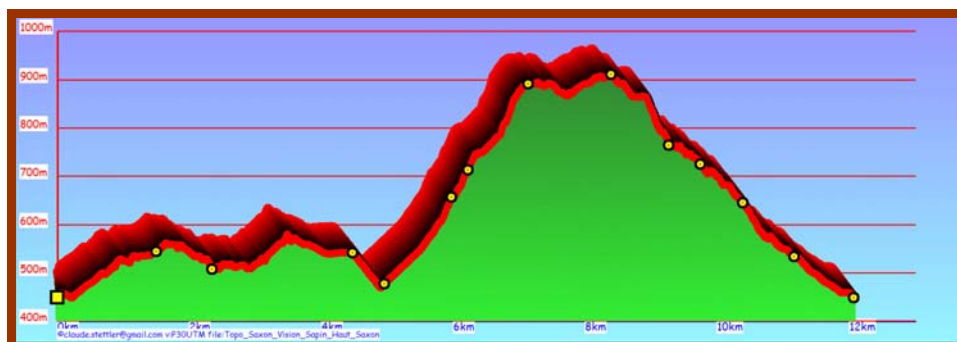
### Technique

- 

### Budget

- Train Neuchâtel-Saxon
- CHF 45.- avec ½ tarif

### Profil de la balade



# De Saxon à Charrat par le sentier des Adonis, retour par Sapin Haut

Echelle: 1.000 mm sur la carte 1.00 km sur le terrain

Heures et lieu de départ: 10:20 46.149352 7.173434 579.509 110.909 Arrivée 15:56

Altitude max: 903 m Vitesse moyenne: 3.07 km/h

Dénivellation max: 451 m Altitude min: 452 m

Montée: 612 m 26% max Descente: -606 m -15% max

Temps de marche: 3:56 h:min Distance totale: 12.068 km

Temps total: 5:36 h:min Qualité réf: 100%

## Données de base

Lieu [nom]	Altitude [m]	Montée.p [m]	Descente.p [m]	Distance.p		Pente.m [%]	Vitesse.m [km/h]	Durée.p [hh:mm]	Heure d'arrivée [hh:mm]	Pause [hh:mm]	Heure de départ [hh:mm]
				[km]	[km]						
Saxon gare (départ)	452.3	0.00	0.00	0.000	0.000				10:20		10:20
Carvin	547.7	95.40	0.00	1.492	1.492	6%	3.49	0:28	10:48		10:48
Les Clèves	516.0	10.80	-42.50	0.853	2.345	-4%	4.47	0:12	11:01		11:01
Vers la crête des Adonis	539.2	60.50	-37.30	2.124	4.470	1%	4.17	0:33	11:34	0:30	12:04
Vision	489.2	5.90	-55.90	0.480	4.950	-10%	4.16	0:07	12:12		12:12
Vers La Gîte	651.2	162.00	0.00	1.022	5.972	16%	2.26	0:29	12:42		12:42
Mayen Moret	716.1	64.90	0.00	0.247	6.220	26%	1.42	0:11	12:53	0:15	13:08
Le Rosé	890.6	174.50	0.00	0.911	7.132	19%	1.94	0:30	13:38		13:38
Sapin Haut	902.8	37.80	-25.60	1.261	8.393	1%	4.18	0:20	13:59	0:20	14:19
Route	774.6	0.00	-128.20	0.875	9.269	-15%	3.69	0:16	14:35		14:35
Vers Tornailon	723.4	0.00	-51.20	0.477	9.746	-11%	4.13	0:07	14:43		14:43
Tour de l'ancien Château	645.7	0.00	-77.70	0.645	10.392	-12%	4.00	0:10	14:54	0:15	15:09
Saxon	535.0	0.00	-110.70	0.775	11.167	-14%	3.74	0:13	15:22		15:22
Saxon gare (arrivée)	458.6	0.00	-76.40	0.906	12.073	-8%	4.33	0:13	15:36	0:20	15:56