

Le sentier des statues De La Sagne aux Hauts-Geneveys

De La Chaux-de-Fonds le « Pont-Sagne » nous mène à La Sagne, début de notre balade. De la gare nous traversons la vallée en direction du hameau de Marmoud. Peu après les premières maisons, dès la lisière de la forêt, commence le sentier des statues.

C'est dans cette forêt de que Georges-André Favre à sculpté plus d'une centaine d'œuvres issues de son imagination qu'il puise dans la nature. Les statues taillées dans des souches d'épicéa se trouvent le long du sentier zigzag dans la côte de Marmoud pour se terminer dans les pâturages de La Grande Racine.

Nous continuons notre balade par la ferme auberge de La Grande Sagneule, puis c'est la grimpée jusqu'au sommet du Mont Racine. Pique-nique vers le sommet. Ensuite nous suivons la crête en passant par Les Pradières et les Rochers Bruns pour arriver à Tête de Ran. De là c'est la descente vers Les Hauts-Geneveys par la Côte de Travers. Retour en train jusqu'à Neuchâtel.



C'est par ici

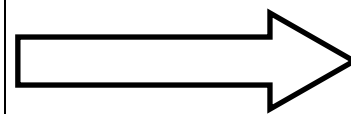
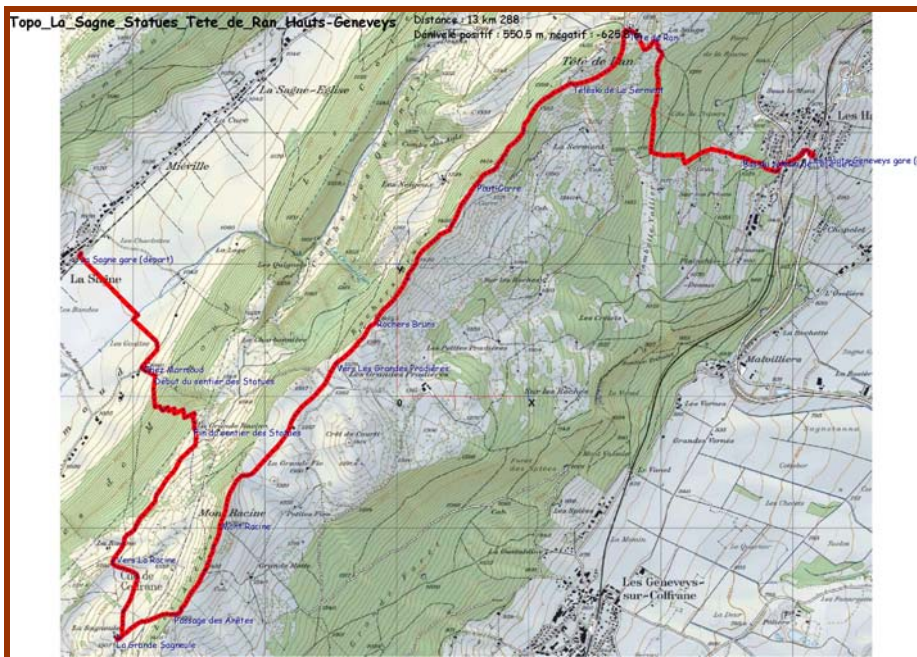


Celui-là ne se laisse pas déranger

Le sentier des statues De La Sagne au Hauts-Geneveys

Dates	Mardi 27 avril-2010 ou 4-mai-2010 (Attention aux dates)
Rendez-vous	8:15 hall de la gare de Neuchâtel
Transport: en train	Aller : 8:31 Neuchâtel - Le Chaux-de-Fonds - La Sagne Retour : 15:51 Les Hauts-Geneveys - Neuchâtel
Horaire :	<ul style="list-style-type: none"> ▪ 8 :15 rendez-vous hall de la gare de Neuchâtel ▪ 8 :31 départ du train pour La Chaux-de-Fonds ▪ 10h00 début de la balade ▪ 12h45 Pique-nique ▪ 15h51 Les Hauts-Geneveys ▪ 16h19 Neuchâtel
Carte	1:25'000 carte
Pique-Nique	Tiré du sac
Variante pour non marcheurs	
Inscription	<ul style="list-style-type: none"> • Par le site-web: http://60plus.csem.ch • Ou chez : Gérale Besson, Vy d'Etra 52, 2000 Neuchâtel, 032 753 50 82 Claude Stettler, Chantemerle 1, 2000 Neuchâtel, 032 724 10 81 Francis Bonny, Rue de l'Ecluse 4, 2000 Neuchâtel, 032 724 32 19 <p>Indiquer la course et le moyen de transport choisi</p>
Mauvais temps	Avertissement le jour avant sur notre site-web. Le jour même de 07:00 à 08h00, chez Gérald
Durant la journée	Natel Gérald: 079 598 57 70 / Claude: 077 422 37 71 / Francis: 079 433 02 92

Le sentier des statues De La Sagne aux Hauts-Geneveys



12.5km, env.4h20



Max. 1560 m



+720m



-720m

Remarque

- Chaussures de marche
- Bâtons de marche

Histoire

-
-

Nature

- Les crêtes du Jura
- Faune

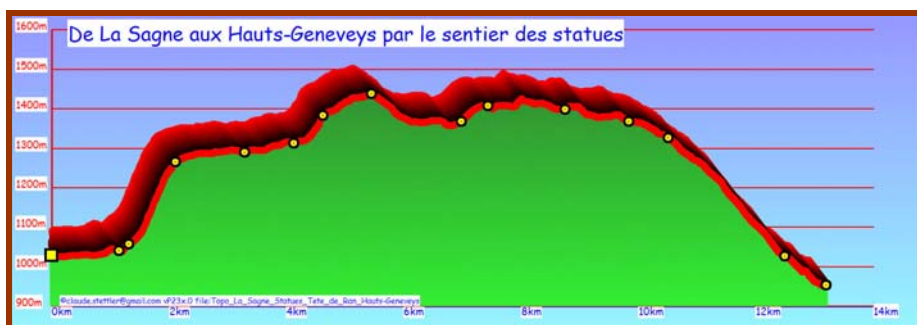
Technique

- Train de La Sagne

Budget

- CHF 8.- avec $\frac{1}{2}$ tarif

Profil de la randonnée



De La Sagne aux Hauts-Geneveys par le sentier des Statues

Echelle: 1.000 mm sur la carte 1.00 km sur le terrain

Heures et lieu de départ: 10:00 47.039991 6.801821 551.602 210.081 Arrivée 15:43

Altitude max: 1'439 m Vitesse moyenne: 3.32 km/h

Dénivellation max: 485 m Altitude min: 954 m

Montée: 551 m 26% max Descente: -626 m -15% max

Temps de marche: 3:58 h:min Distance totale: 13.186 km

Temps total: 5:43 h:min Qualité réf: 100%

Données de base

Lieu [nom]	Altitude [m]	Montée.p [m]	Descente.p [m]	Distance.p		Pente.m [%]	Vitesse.m [km/h]	Durée.p [hh:mm]	Heure d'arrivée [hh:mm]	Pause [hh:mm]	Heure de départ [hh:mm]
				[km]	[km]						
La Sagne gare (départ)	1028.9	0.00	0.00	0.000	0.000				10:00		10:00
Chez Marmoud	1040.5	20.90	-9.30	1.149	1.149	1%	4.18	0:17	10:17		10:17
Début du sentier des Statues	1058.2	18.50	-0.80	0.161	1.311	11%	2.85	0:03	10:20	0:10	10:30
Fin du sentier des Statues	1265.9	207.70	0.00	0.797	2.108	26%	1.43	0:33	11:04	0:10	11:14
Vers La Racine	1290.7	33.80	-9.00	1.182	3.291	2%	4.06	0:18	11:32		11:32
La Grande Sagneule	1313.7	28.50	-5.50	0.830	4.121	3%	3.98	0:12	11:45	0:30	12:15
Passage des Arêtes	1383.3	69.60	0.00	0.500	4.621	14%	2.48	0:13	12:29		12:29
Mont Racine	1438.9	56.90	-1.30	0.823	5.445	7%	3.44	0:14	12:44	0:45	13:29
Vers Les Grandes Pradières	1368.1	16.00	-86.80	1.535	6.981	-5%	4.47	0:22	13:51		13:51
Rochers Bruns	1407.2	40.40	-1.30	0.456	7.437	9%	3.19	0:09	14:01		14:01
Pout-Carre	1398.8	36.10	-44.50	1.312	8.750	-1%	4.32	0:20	14:21		14:21
Téléski de La Serment	1368.9	16.60	-46.50	1.089	9.839	-3%	4.44	0:16	14:38		14:38
Tête de Ran	1326.4	0.20	-42.70	0.667	10.507	-6%	4.44	0:09	14:48	0:10	14:58
Bas du téléski de Tête de Ran	1027.8	0.00	-298.60	1.990	12.497	-15%	3.65	0:33	15:31		15:31
Les Hauts-Geneveys gare (arrivée)	953.6	5.30	-79.50	0.695	13.193	-11%	4.14	0:11	15:43		15:43

Trains aux Hauts-Geneveys

H:51 / H:09