


## De La Montagne de Granges au Weissenstein par les Crêtes du Jura

Départ d'Untergrenchenberg que nous atteignons en bus depuis Granges. Suivre le sentier qui monte vers le bord de la Wandflue. Depuis Angloch suivre le bord de la falaise. A gauche nous apercevons la ferme-auberge de Obergrenchenberg (Montagne de Granges). La falaise devient moins haute et le sentier descend vers Küferegg. A la bifurcation pour Oberbrüggli, continuer sur la crête. Après une courte montée, nous arrivons à Tiergarten, magnifique point de vue sur la plaine et les méandres de l'Aar. Pour profiter du paysage nous pique-niquons. Nous continuons en suivant les falaises de Stallflue jusqu'au col de Müren. De là un chemin caillouteux parfois un peu raide nous mène rapidement au sommet du Hasenmatt point culminant de notre balade. Ensuite descente le long de la crête jusqu'à la route. Prendre alors le sentier qui part à gauche sur la crête et qui descend vers Schilzmätteli. Monter ensuite vers la ferme-auberge de Hinter Weissenstein. Pour éviter la route, prendre le sentier qui se dirige vers l'entrée de la grotte du Nidleloch (l'une des plus profondes du Jura). A la bifurcation, avant l'entrée de la grotte, prendre le sentier de droite dans la forêt et qui se dirige le Weissenstein. Une fois vers la route, suivre celle-ci jusqu'à l'hôtel du Weissenstein d'où part le télésiège pour Oberdorf.



Wandflue



Le panorama depuis Tiergarten

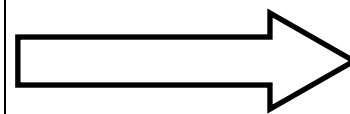


Hasenmatt



Kurhaus Weissenstein

## De La Montagne de Granges au Weissenstein par les Crêtes du Jura



env. 4h00



Max. 1445 m



+510m  
(+380m)

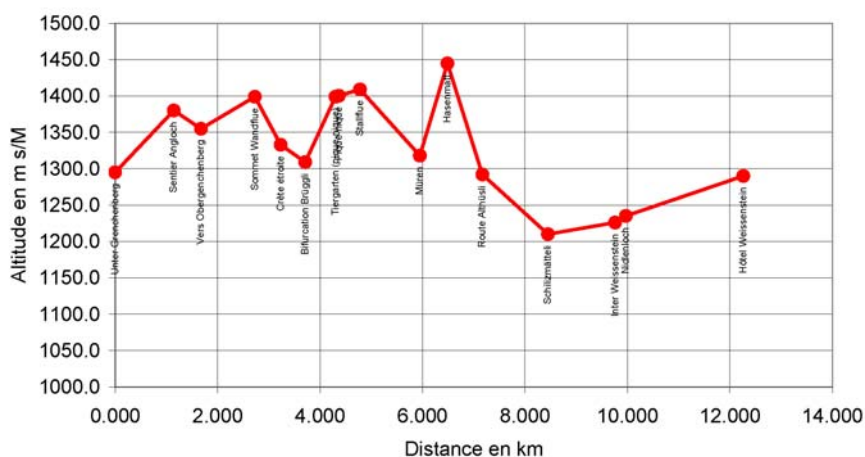


-520m  
(-390m)

Quelques passages caillouteux, chaussures de marche nécessaires. Les bâtons de marche peuvent être utile.

## Profil de la randonnée

Montagne de Granges - Weissenstein



Horogramme\_Montagne\_de\_Grange\_Weissenstein\_2.xls - Graphe

60plus@csem

01.09.2008

possibilité d'éviter le sommet du Hasenmatt en passant par le restaurant Althüsli

## Histoire

- Télésiège historique

## Nature

- Falaises calcaire
- Lapiaz
- Flore spécifique
- Crêtes du Jura
- Sentier des planètes
- Jardin alpin

## Technique

- Télésiège historique

## Budget

- Train, bus, télésiège env. CHF 60.- (1/2 tarif 30.-)

## De La Montagne de Granges au Weissenstein par les Crêtes du Jura

<b>Dates</b>	09-septembre-2008 (éventuellement 16-septembre-2008)	
<b>Difficultés</b>	Sentier des crêtes du Jura. Quelques passages caillouteux où les souliers de marche sont les bienvenus. Bâtons de marche toujours bien pratique.	
<b>Rendez-vous</b>	Halle de la gare de Neuchâtel à <b>8h15</b> avec le billet, Neuchâtel Granges-Sud, retour par Soleure – Neuchâtel, dans la poche.	
<b>Transport</b>	En train jusqu'à Granges-Sud, puis en bus privé jusqu'à La Montagne de Granges (Untergrenchenberg). Retour en télésiège historique du Weissenstein à Oberdorf, puis bus jusqu'à Soleure et enfin train jusqu'à Neuchâtel.	
<b>Prix</b>	Train Neuchâtel – Granges-Sud, retour Soleure - Neuchâtel	CHF 37.40 (1/2 tarif 18.70)
	Bus privé Granges-Sud – Untergrenchenberg	CHF 8.- + part CSEM
	Télésiège Weissenstein – Oberdorf	CHF 12.- (1/2 tarif 6.-)
	Bus Oberdorf – Soleure	CHF 5.- (env.)
<b>Programme</b>	Départ Neuchâtel en train	<b>8h37</b>
	Arrivée à Granges Sud	9h30
	Bus Granges - Utergrenchenberg	9h45 – 10h45
	Télésiège Weissenstein – Oberdorf	16h50 – 17h05
	Bus Oberdorf – Soleure	17h09 – 17h30
	Train Soleure – Neuchâtel	17h59 – 18h35 (16h59 – 17h35)
<b>Cartes topographiques</b>	1 :50'000, feuille 223 Delémont 1 : 25'000, feuilles 1126 Büren, 1106 Moutier, 1107 Balsthal	
<b>Pique-nique</b>	Tiré du sac pour le repas de midi	
<b>Retour</b>	Neuchâtel gare à 18h35	
<b>Variante pour non marcheurs</b>	Montée au Weissenstein avec le télésiège historique pour voir arriver les marcheurs vers 16h00 et admirer le panorama, visite du jardin alpin.	
<b>Inscription</b>	<ul style="list-style-type: none"> <li>• Par le site-web: <a href="http://60plus.csem.ch">http://60plus.csem.ch</a> jusqu'au 4-sept-2008 pour nous permettre la réservation du bus pour monter à Untergrenchenberg.</li> <li>• Par courrier à : C. Stettler, Chantemerle 1, 2000 Neuchâtel F. Bonny, Rue de l'Ecluse 4, 2000 Neuchâtel G. Besson en vacances probablement jusqu'au 8.</li> <li>• Par e-mail <a href="mailto:claudio.stettler@gmail.com">claudio.stettler@gmail.com</a> ou <a href="mailto:bonnyfm@bluewin.ch">bonnyfm@bluewin.ch</a></li> <li>• Par téléphone: C. Stettler : (csem) 032 720 52 33 ou (privé) 032 724 10 81 F. Bonny : 032 724 32 19</li> </ul>	
<b>Mauvais temps</b>	Avertissement le jour avant sur notre site-web. Comme nous devons réserver un bus privé, pas de revoit possible le jour même.	

# Montagne de Granges - Weissenstein

Echelle: 1.000 mm sur la carte 1.00 km sur le terrain  
 Heures de départ: 11:00 Arrivée: 16:52  
 Altitude max: 1'445 m Vitesse moyenne: 3.04 km/h  
 Dénivellation max: 235 m Altitude min: 1'210 m  
 Montée: 436 m 0.24 max Descente: -441 m -22% max  
 Temps de marche: 4:02 h:min Distance totale: 12.264 km  
 Temps total: 5:52 h:min

Données de base			Planification de la rando d'après la carte									
Lieu [nom]	Altitude [m]	Montée [m]	Descente [m]	Distance [mm]	Distance [km]	Pente [%]	Qualité chemin [%]	Vitesse [km/h]	Durée [hh:mm]	Heure d'arrivée [hh:mm]	Pause [hh:mm]	Heure de départ [hh:mm]
Unter Grenchenberg	1295.0	0.00	0.00		0.000	0.000				11:00		11:00
Sentier Angloch	1380.0	85.00	0.00	1.146	1.146	1.146	7%	85%	2.85	0:24:09	0:05	11:29
Vers Obergengenberg	1355.0	0.00	-25.00	0.530	0.530	1.676	-5%	85%	3.80	0:08:22		11:37
Sommet Wandflue	1399.0	44.00	0.00	1.052	1.052	2.728	4%	85%	3.23	0:19:33	0:05	12:02
Crête étroite	1333.0	0.00	-66.00	0.503	0.503	3.231	-13%	85%	3.29	0:09:10		12:11
Bifurcation Brüggli	1309.0	0.00	-24.00	0.480	0.480	3.711	-5%	85%	3.80	0:07:35		12:18
Tiergarten (pique-nique)	1399.0	90.00	0.00	0.591	0.591	4.302	15%	85%	1.98	0:17:53	0:45	13:21
Pique-nique	1400.4	1.40	0.00	0.066	0.066	4.368	2%	85%	3.45	0:01:09		13:22
Stallflue	1409.0	8.60	0.00	0.413	0.413	4.781	2%	80%	3.25	0:07:38		13:30
Müren	1318.0	0.00	-91.00	1.169	1.169	5.950	-8%	85%	3.72	0:18:52		13:49
Hasenmatt	1444.8	126.80	0.00	0.538	0.538	6.488	24%	85%	1.35	0:23:54	0:25	14:38
Route Althüsli	1292.0	0.00	-152.80	0.682	0.682	7.170	-22%	85%	2.38	0:17:12		14:55
Schilzmätteli	1210.0	0.00	-82.00	1.279	1.279	8.449	-6%	85%	3.77	0:20:20		15:15
Inter Weissenstein	1226.0	16.00	0.00	1.312	1.312	9.761	1%	85%	3.53	0:22:17		15:38
Nidlenloch	1235.0	9.00	0.00	0.210	0.210	9.971	4%	85%	3.22	0:03:55		15:41
Hôtel Weissenstein	1290.0	55.00	0.00	2.293	2.293	12.264	2%	85%	3.42	0:40:13	0:30	16:52