

De Morat à Sugiez par le sentier des Sangliers

Après la visite guidée de la ville médiévale de Morat avec ses ruelles pittoresques, nous descendons vers le port en passant devant les parcs et les jardins de Montilier. Arrivé à l'embarcadère, nous suivrons le chemin des Rives, qui passe devant le minigolf, à proximité du port de plaisance. Au delà du village de Montilier, près du camping de Löwenberg, le chemin du bord du lac oblique vers le nord et marque l'orée du bois du Chablais. Que l'on peut traverser à pied, à cheval ou à vélo, sur trois parcours distincts. L'option pédestre nous invite à la flânerie et permet de mieux percevoir la vie entre les rives et la forêt.

Après quelques pas dans cette réserve naturelle, un des panneaux de ce sentier didactique nous apprend que le chemin s'ouvre sur un habitat primitif, où plantes, insectes, oiseaux, lièvres, chevreuils et même sangliers possèdent leur espace de vie. Sur le récent «sentier des sangliers», on apprend tout du mammifère ongulé. Il n'est pas nécessaire d'emmener son arme d'ordonnance, ici les sangliers, quant il y en a, sont sympathiques.





De Morat à Sugiez par le sentier des Sangliers

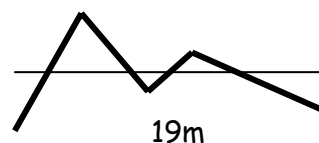
Dates	08 avril 2008
Rendez-vous	Gare de Neuchâtel 09h20
Transport: train Retour : train	Aller (Ntel-Morat) dép. 09h36 Morat ar. 10h00 Sugiez dép :15h06 Ntel ar. 15h26
Carte	1 :25'000 feuille 1165
Pique-Nique	Tiré du sac
Retour	Neuchâtel 15h26 ou 16h26 selon la forme des marcheurs
Variante pour non marcheurs	Possibilité de visiter la ville de Morat et de pique-niquer avec les marcheurs
Inscription	<ul style="list-style-type: none">• Par le site-web: http://60plus.csem.ch• Par courrier à <i>Gérald Besson</i> Par téléphone: 032 753 50 82 Indiquer la course et le moyen de transport choisi
Mauvais temps	L'office du Tourisme de Morat exigeant une date fixe. Cette balade se fera par n'importe qu'elle temps

De Morat à Sugiez par le sentier des sangliers

Topo_Morat_Sugiez_sangliers Distance : 7 km 406
Dénivelé positif : 7 m, négatif : -22 m



7.5 km; env. 3h



7



22



**Chemin peut être humide.
Bâtons et bon souliers!!**

C'est tout plat, sauf dans la ville de Morat pour grimper sur les remparts

Histoire

- Histoire de Morat

Nature

- Lac de Morat
- Paysage printanier

Technique

Budget

- CHF 20.-

De Morat à Sugiez par le sentier des sangliers

Echelle: 1.000 mm sur la carte 1.00 km sur le terrain
 Heures de départ: 10:00
 Altitude max: 453 m
 Dénivellation max: 22 m
 Montée: 5 m 0.01 max
 Temps de marche: 2:02 h:min
 Temps total: 4:47 h:min

Arrivée: 0:00
 Vitesse moyenne: 3.64 km/h
 Altitude min: 431 m
 Descente: -22 m -2% max
 Distance totale: 7.405 km

Données de base

Planification de la rando d'après la carte

Lieu [nom]	Altitude [m]	Montée [m]	Descente [m]	Distance			Pente [%]	Qualité chemin [%]	Vitesse [km/h]	Durée [hh:mm]	Heure d'arrivée [hh:mm]	Pause [hh:mm]	Heure de départ [hh:mm]
				[mm]	[km]	[km]							
Gare de Morat	448.0	0.00	0.00		0.000	0.000					10:00		10:00
Les remparts (début visite)	453.0	5.00	0.00	1	0.652	0.652	1%	85%	3.57	0:10:57	10:10	0:20	10:30
Port de Berne	453.0	0.00	0.00	0	0.163	0.815	0%	85%	3.63	0:02:42	10:33	0:20	10:53
Grande roue	442.0	0.00	-11.00	0	0.467	1.282	-2%	85%	3.76	0:07:27	11:01	0:20	11:21
Port de Morat (fin de la visite)	431.0	0.00	-11.00	0	0.459	1.741	-2%	85%	3.76	0:07:19	11:28	0:20	11:48
Muntelier	431.0	0.00	0.00	1	0.697	2.438	0%	85%	3.63	0:11:31	11:59		11:59
Camping (pique-nique)	431.0	0.00	0.00	1	1.207	3.645	0%	85%	3.63	0:19:57	12:19	1:00	13:19
Alti Bibere	431.0	0.00	0.00	2	1.621	5.266	0%	85%	3.63	0:26:47	13:46	0:10	13:56
La Broye	431.0	0.00	0.00	1	1.015	6.281	0%	85%	3.63	0:16:47	14:13		14:13
Protection civile	431.0	0.00	0.00	0	0.282	6.563	0%	85%	3.63	0:04:40	14:18		14:18
Venise	431.0	0.00	0.00	0	0.164	6.727	0%	85%	3.63	0:02:43	14:20	0:15	14:35
Gare de Sugiez	431.0	0.00	0.00	1	0.678	7.405	0%	85%	3.63	0:11:12	14:47		14:47