

## Des Reussilles à Saignelégier par l'étang de Gruère

Balade d'une durée d'environ 4h 20 dans les Franches Montagnes, dans la région des étangs, entre Les Reussilles et Saignelégier

Après avoir atteint Les Reussilles avec le train rouge du Chemin de fer du Jura, ne pas oublier de changer de train au Noirmont, nous nous prenons la direction du Cernil, petit hameau situé dans la combe du même nom. Par La Chaux de Tramelan nous nous dirigeons vers la zone des étangs des Franches Montagnes. En passant près de la ferme du Gros Bois-Derrière nous pouvons observer les Francs-Montagnards, ces magnifiques chevaux, figure emblématique de cette région du Jura. Après avoir traversé la petite route, nous entrons dans une zone humide en approchant l'étang entre le Gros Bois et la Theurre. Le sentier continue par le hameau de La Petite Theurre jusqu'à l'étang de Gruère. Pour se mettre en appétit, nous faisons tranquillement le tour de l'étang sur un sentier en général bien aménagé. Vers midi, pique-nique au bord de l'étang de Gruère. Une fois le repas terminé, nous reprenons notre chemin en traversant les Longs Champs et La Combe jusqu'au Centre Nature des Cerlatez où nous attend une exposition « *Les mystérieux habitants des tourbières* ». Après cette pause culturelle, nous prenons la route de Sous la Neuve Vie jusqu'au grand virage. Là un petit sentier nous conduit à l'étang des Royes. Depuis ici, il nous reste environ deux kilomètres de balade dans la forêt et les pâturages des Franches Montagne, entre vaches et chevaux, pour atteindre Saignelégier où le train des CJ nous attend pour nous conduire à La Chaux-de-Fonds. Retour à Neuchâtel par le RUN.



Le Cernil



Les fleurs des étangs




Etang de Gruère





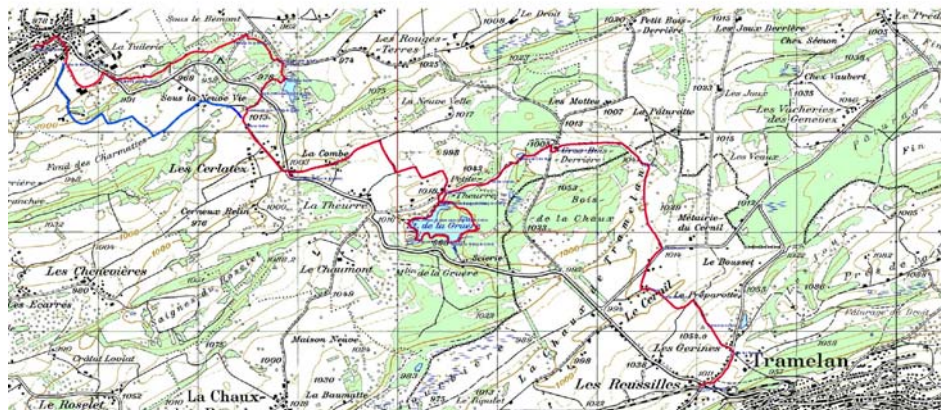
Pâturage des Franches Montagnes

## Des Reussilles à Saignelégier par l'étang de Gruère

<b>Dates</b>	18 septembre 2007 ou en cas de mauvais temps 25 septembre 2007																			
<b>Difficultés</b> 	Bons chemins ou sentiers avec peu de dénivellation (+- 300m). Toutefois entre les étangs du Gros Bois et de Gruère le sentier traverse une zone parfois très humide, chaussures montantes recommandées, éventuellement bâtons de marche pour éviter la glissade																			
<b>Rendez-vous</b>	8h15 dans le hall de la gare de Neuchâtel, avec un billet pour Les Reussilles, via la Chaux-de-Fonds. Retour depuis Saingelégier																			
<b>Transport</b>	En train de Neuchâtel aux Reussilles via La Chaux-de-Fonds et le Noirmont																			
<b>Prix</b>	Environ 22.- pour le train ½ tarif, 5.- pour l'exposition aux Cerlatez (facultatif)																			
<b>Programme</b>	<table> <tr> <td>Départ Neuchâtel en train</td> <td><b>8h31</b></td> </tr> <tr> <td>La Chaux-de-Fonds</td> <td>8h59</td> </tr> <tr> <td>Arrivée aux Reussilles</td> <td>9h51</td> </tr> <tr> <td>Début de la balade vers</td> <td><b>10h00</b></td> </tr> <tr> <td>Pique-nique au bord de l'étang de Gruère</td> <td>12h00 à 13h00</td> </tr> <tr> <td>Les Cerlatez, maison de la nature</td> <td>14h00 à 14h40</td> </tr> <tr> <td>Saignelégier</td> <td>16h15</td> </tr> <tr> <td>Départ de Saignelégier en train</td> <td>16h21 ou 17h21</td> </tr> <tr> <td>Arrivée à Neuchâtel gare</td> <td>17 :30 ou 18h30</td> </tr> </table>		Départ Neuchâtel en train	<b>8h31</b>	La Chaux-de-Fonds	8h59	Arrivée aux Reussilles	9h51	Début de la balade vers	<b>10h00</b>	Pique-nique au bord de l'étang de Gruère	12h00 à 13h00	Les Cerlatez, maison de la nature	14h00 à 14h40	Saignelégier	16h15	Départ de Saignelégier en train	16h21 ou 17h21	Arrivée à Neuchâtel gare	17 :30 ou 18h30
Départ Neuchâtel en train	<b>8h31</b>																			
La Chaux-de-Fonds	8h59																			
Arrivée aux Reussilles	9h51																			
Début de la balade vers	<b>10h00</b>																			
Pique-nique au bord de l'étang de Gruère	12h00 à 13h00																			
Les Cerlatez, maison de la nature	14h00 à 14h40																			
Saignelégier	16h15																			
Départ de Saignelégier en train	16h21 ou 17h21																			
Arrivée à Neuchâtel gare	17 :30 ou 18h30																			
<b>Cartes topo.</b>	1 :50'000, feuille 222 Clos du Doubs 1 :25'000 feuilles 1105 Bellelay et 1104 Saignelégier																			
<b>Pique-nique</b>	Tiré du sac au bord de l'étang de Gruère																			
<b>Retour</b>	17h30 à Neuchâtel, éventuellement à 18h30																			
<b>Variante pour non marcheurs</b>	En train et bus, éventuellement en voiture jusqu'à l'étang de Gruère puis jusqu'aux Cerlatez pour la visite du Centre Nature																			
<b>Inscription</b>	<ul style="list-style-type: none"> <li>• Par le site-web: <a href="http://60plus.csem.ch">http://60plus.csem.ch</a></li> <li>• Par courrier à :G. Besson, Vy d'Etra 52, 2000 Neuchâtel W. Haenni, Rue du Stand 17, 2034 Peseux</li> <li>• Par téléphone: 032 753 50 82 / 032 731 64 5</li> </ul>																			
<b>Mauvais temps</b>	Avertissement le jour avant sur notre site-web. Le jour même de 06:00 à 7:00, chez <b>G. Besson</b> téléphone: 032 753 50 82																			

## Des Reussilles à Saignelégier par l'étang de Gruère

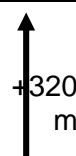
Topo\_Reussilles\_Saignelégier\_2 Datasat: 17 Jan 2011  
 Date de mise à jour: 2011-01-18, 18:01:24



env. 4h20



Max. 1056 m



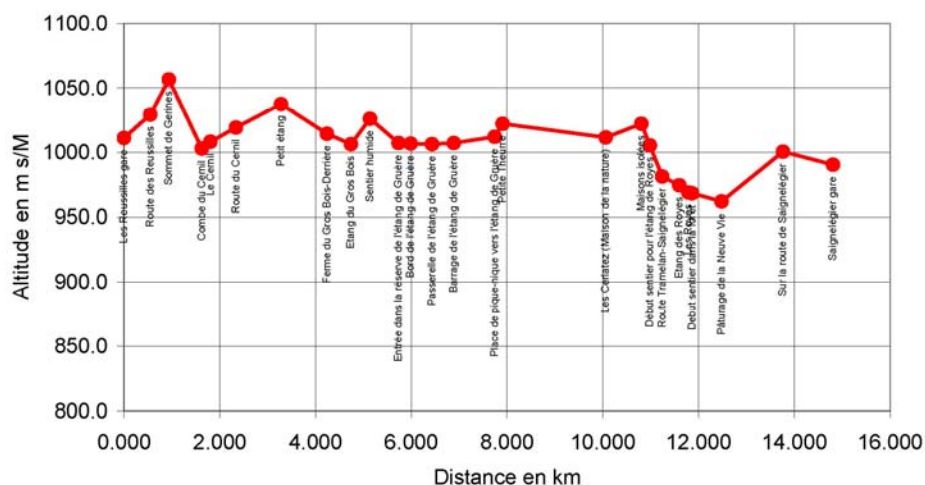
+320 m



-340m

Sentier parfois humide autour des étangs, chaussures montantes recommandées

Des Reussilles à Saignelégier par l'étang de Gruère



### Histoire

- Les mystérieux habitants des tourbières

### Nature

- Pâturages des Franches-Montagnes
- Étangs
- Flore très spécifique
- Chevaux

### Technique

- Moulin et scierie
- Train à voie étroite

### Budget

- Billet circulaire ½ CHF 22.-



# Des Reussilles à Saignelégier par l'étang de Gruère

Echelle: 1.000 mm sur la carte 1.00 km sur le terrain  
 Heures de départ: 10:00  
 Altitude max: 1'057 m  
 Dénivellation max: 95 m  
 Montée: 165 m 0.07 max  
 Temps de marche: 4:23 h:min  
 Temps total avec les pauses et visites: 6:13 h:min

Arrivée 16:13  
 Vitesse moyenne: 3.37 km/h  
 Altitude min: 962 m  
 Descente: -186 m -9% max  
 Distance totale: 14.810 km

Données de base			Planification de la rando d'après la carte										
Lieu [nom]	Altitude [m]	Montée [m]	Descente [m]	[mm]	Distance [km]	[km]	Pente [%]	Qualité chemin [%]	Vitesse [km/h]	Durée [hh:mm]	Heure d'arrivée [hh:mm]	Pause [hh:mm]	Heure de départ [hh:mm]
Les Reussilles gare	1011.0	0.00	0.00		0.000	0.000					10:00		10:00
Route des Reussilles	1029.2	18.20	0.00	1	0.551	0.551	3%	80%	3.13	0:10:34	10:10		10:10
Sommet de Gerines	1056.6	27.40	0.00	0	0.388	0.939	7%	80%	2.72	0:08:34	10:19		10:19
Combe du Cernil	1002.8	0.00	-53.80	1	0.687	1.626	-8%	80%	3.50	0:11:47	10:30		10:30
Le Cernil	1008.1	5.30	0.00	0	0.180	1.806	3%	80%	3.17	0:03:25	10:34		10:34
Route du Cernil	1019.1	11.00	0.00	1	0.535	2.341	2%	85%	3.45	0:09:18	10:43		10:43
Petit étang	1037.4	18.30	0.00	1	0.940	3.281	2%	80%	3.26	0:17:18	11:00	0:05	11:05
Ferme du Gros Bois-Derrière	1014.3	0.00	-23.10	1	0.960	4.241	-2%	80%	3.54	0:16:16	11:22		11:22
Etang du Gros Bois	1006.2	0.00	-8.10	1	0.501	4.742	-2%	80%	3.51	0:08:34	11:30	0:10	11:40
Sentier humide	1025.9	19.70	0.00	0	0.398	5.140	5%	75%	2.77	0:08:37	11:49		11:49
Entrée dans la réserve de l'étang de Gruère	1007.1	0.00	-18.80	1	0.596	5.736	-3%	80%	3.56	0:10:02	11:59		11:59
Bord de l'étang, pique-nique	1006.6	0.00	-0.50	0	0.253	5.989	0%	80%	3.43	0:04:26	12:03	0:45	12:48
Passerelle de l'étang de Gruère	1006.2	0.00	-0.40	0	0.446	6.435	0%	75%	3.21	0:08:20	12:57		12:57
Barrage de l'étang de Gruère	1007.1	0.90	0.00	0	0.455	6.890	0%	75%	3.19	0:08:33	13:05		13:05
Fin du tour de l'étang de Gruère	1011.9	4.80	0.00	1	0.856	7.746	1%	75%	3.17	0:16:14	13:21		13:21
Petite Theurre	1022.0	10.10	0.00	0	0.162	7.908	6%	80%	2.81	0:03:27	13:25		13:25
Les Cerlatez (Maison de la nature)	1011.4	0.00	-10.60	2	2.155	10.063	0%	85%	3.66	0:35:17	14:00	0:40	14:40
Maisons isolées	1022.0	10.60	0.00	1	0.744	10.807	1%	85%	3.51	0:12:42	14:53		14:53
Debut sentier pour l'étang de Royes	1005.2	0.00	-16.80	0	0.178	10.985	-9%	85%	3.61	0:02:57	14:56		14:56
Route Tramelan-Saignelégier	981.2	0.00	-24.00	0	0.257	11.242	-9%	80%	3.41	0:04:31	15:00		15:00
Etang des Royes	974.4	0.00	-6.80	0	0.357	11.599	-2%	80%	3.52	0:06:05	15:06	0:10	15:16
Les Royes	968.7	0.00	-5.70	0	0.191	11.790	-3%	80%	3.56	0:03:13	15:20		15:20
Debut sentier dans la forêt	968.2	0.00	-0.50	0	0.076	11.866	-1%	80%	3.46	0:01:19	15:21		15:21
Pâturage de la Neuve Vie	961.9	0.00	-6.30	1	0.616	12.482	-1%	80%	3.48	0:10:37	15:32		15:32
Sur la route de Saignelégier	1000.4	38.50	0.00	1	1.283	13.765	3%	80%	3.16	0:24:21	15:56		15:56
Saignelégier gare	990.3	0.00	-10.10	1	1.045	14.810	-1%	85%	3.69	0:16:58	16:13		16:13