

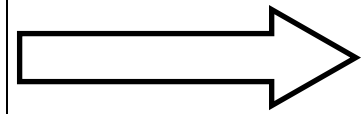

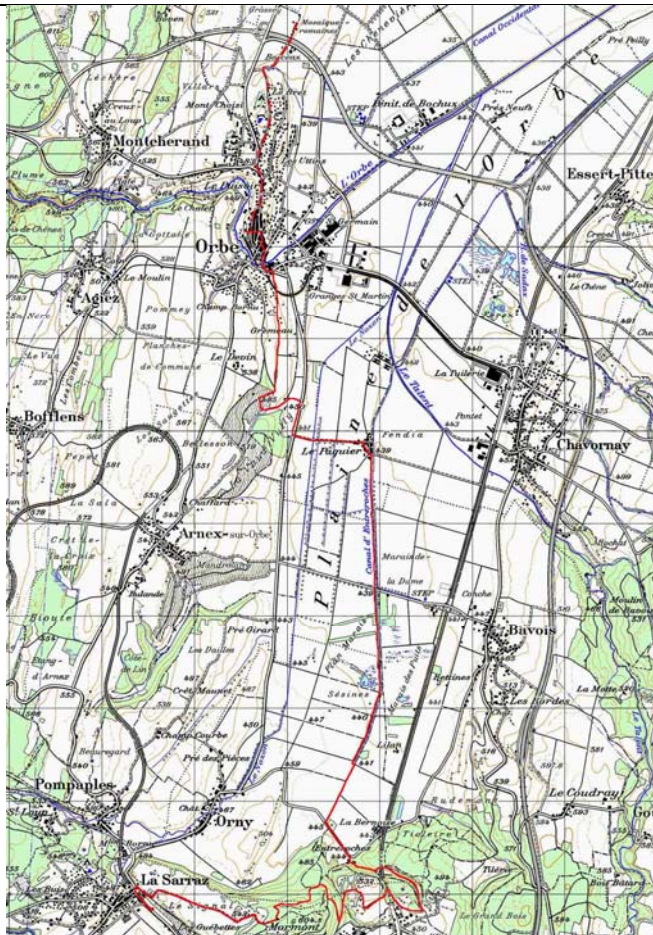
Canal d'Enteroches

De la gare de la Sarraz, prendre le sentier de la Birette, point 542. Suivre le sentier jusqu'à la cabane « Haut de Mormont ». Prendre la route secondaire jusqu'au poteau indicateur, allez jusqu'à la Ferme « Sur Prévraz ». Entrer dans le canal par l'ouest. Continuer en passant par le passage CFF, en direction de la maison de l'Eclusier. Prendre la route jusqu'au point 445, bifurquer à droite et continuer le long du canal en passant par « Le Pâquier ». Rejoindre la route cantonale par la rivière « Le Talent » et continuer jusqu'à la gare d'Orbe.



Sur la trace de nos ancêtres dans la région d'Entreroches

Dates	21 ou 28 août 2007
Rendez-vous	Neuchâtel, gare, halle principale, à 08:20
Transport:	<u>Aller:</u> par train: NE dép. 08:37, La Sarraz arr. 09:51 <u>Retour:</u> par bus/train: Orbe dép. 16:22/17:22, NE arr. 17:37/18:25
Carte	Feuilles Swiss Topo25: 1202 ORBE et 1222 COSSONAY
Pique-Nique	tiré du sac, vers la maison de l'éclusier à Entreroches
Variantes	- La Sarraz par Entreroches et visite d'Orbe (env. 4h) - La Sarraz par Entreroches et mosaïques romaines à Orbe (5:30h)
Variante pour non marcheurs	- Pique-nique commun vers la maison de l'éclusier d'Entreroches - Visite commun des mosaïques romaines à Orbe
Inscription	<ul style="list-style-type: none">• Par le site-web: http://60plus.csem.ch• Par courrier à Gérald Besson• Par téléphone: 032 753 50 82 Indiquer la course et le moyen de transport choisi
Mauvais temps	Avertissement le jour avant sur notre site-web. Le jour même de 07:00 à 10:00, chez Gérald Besson téléphone: 032 753 50 82



15/20km, 4/5,5h



Max. 565 m



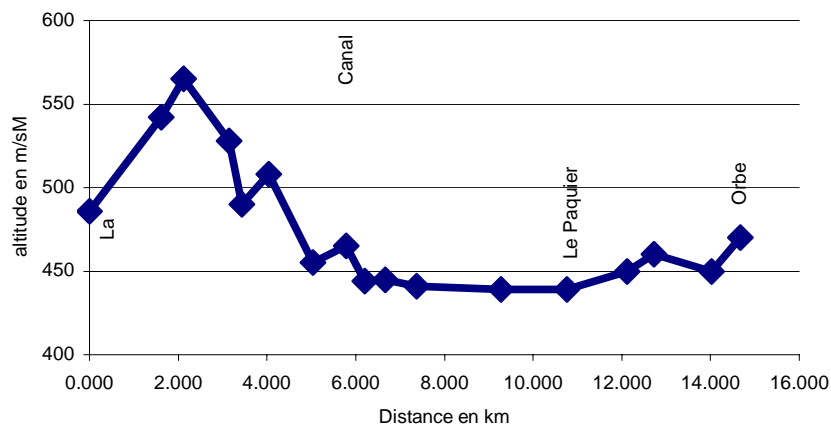
159m



-175m



chemin humide
moustiques



Histoire

- Canal trans-helvétique de 1750 à 1815
- Mosaïques romaines
- Site celte

Nature

- Végétation
- Paysage

Technique

- Construction du canal
- Nespresso?
-

Budget

- CHF 25 à 30

"Enteroches"

Echelle: 1'000.000 mm sur la carte 1.00 km sur le terrain
 Heures de départ: 10:00 Vitesse moyenne: 3.53 km/h
 Altitude max: 565 m Altitude min: 439 m
 Dénivellation max: 126 m
 Montée: 159 m 0.05 max Descente: -175 m -13% max
 Temps de marche: 5:34 h:min Distance totale: 19.670 km

Données de base				Planification de la rando d'après la carte									
Lieu [nom]	Altitude [m]	Montée [m]	Descente [m]	Distance [m] [km]		Pente [%]	Qualité chemin [%]	Vitesse [km/h]	Durée [hh:mm]	Heure d'arrivée [hh:mm]	Pause [hh:mm]	Heure de départ [hh:mm]	
La Sarraz, Gare	486									10:00		10:00	
La Birette, point 542	542	56.00		1620	1.620	1.620	3%	90%	3.50	0:27:44		10:27	
Cabanne "Haut de Mormont"	565	23.00		500	0.500	2.120	5%	90%	3.37	0:08:54		10:36	
Route secondaire	528		-37.00	1020	1.020	3.140	-4%	75%	3.35	0:18:17		10:54	
A l'indicateur, quitter la route 2nd	490		-38.00	300	0.300	3.440	-13%	85%	3.34	0:05:24		11:00	
Ferme "Sur Pévraz"	508	18.00		600	0.600	4.040	3%	80%	3.16	0:11:23		11:11	
Entrée ouest du "Canal"	455		-53.00	1000	1.000	5.040	-5%	85%	3.80	0:15:48	0:15	11:27	
Passage CFF	465	10.00		750	0.750	5.790	1%	75%	3.11	0:14:29	0:05	11:56	
"Enteroches" maison de l'Eclusier, pique-n.	444		-21.00	420	0.420	6.210	-5%	80%	3.58	0:07:03	0:45	12:09	
Bifurcation au point 445	445	1.00		460	0.460	6.670	0%	90%	3.83	0:07:13		13:01	
"Canal d'Enteroches" (en eau)	441		-4.00	700	0.700	7.370	-1%	85%	3.67	0:11:27		13:12	
Croisement avec la route, point 439	439		-2.00	1900	1.900	9.270	0%	85%	3.64	0:31:20		13:44	
Le Paquier, ferme	439			1500	1.500	10.770		85%	3.63	0:24:47		14:08	
La Vaux Vully	450	11.00		1350	1.350	12.120	1%	80%	3.36	0:24:08		14:32	
Forêt/Vignes "Creux de Villars"	460	10.00		600	0.600	12.720	2%	80%	3.29	0:10:57	0:10	14:43	
Route cantonale à l'entrée d' Orbe	450		-10.00	1300	1.300	14.020	-1%	85%	3.68	0:21:11		15:15	
Orbe, gare	470	20.00		650	0.650	14.670	3%	85%	3.35	0:11:38	0:50	15:26	
Orbe gare	470											15:25	
Mosaïques romaines	480	10.00		2500	2.500	2.500	0%	85%	3.60	0:41:40	0:30	16:06	
Orbe gare	470		-10.00	2500	2.500	5.000	0%	85%	3.66	0:41:00		17:17	