


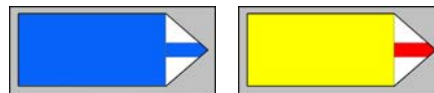
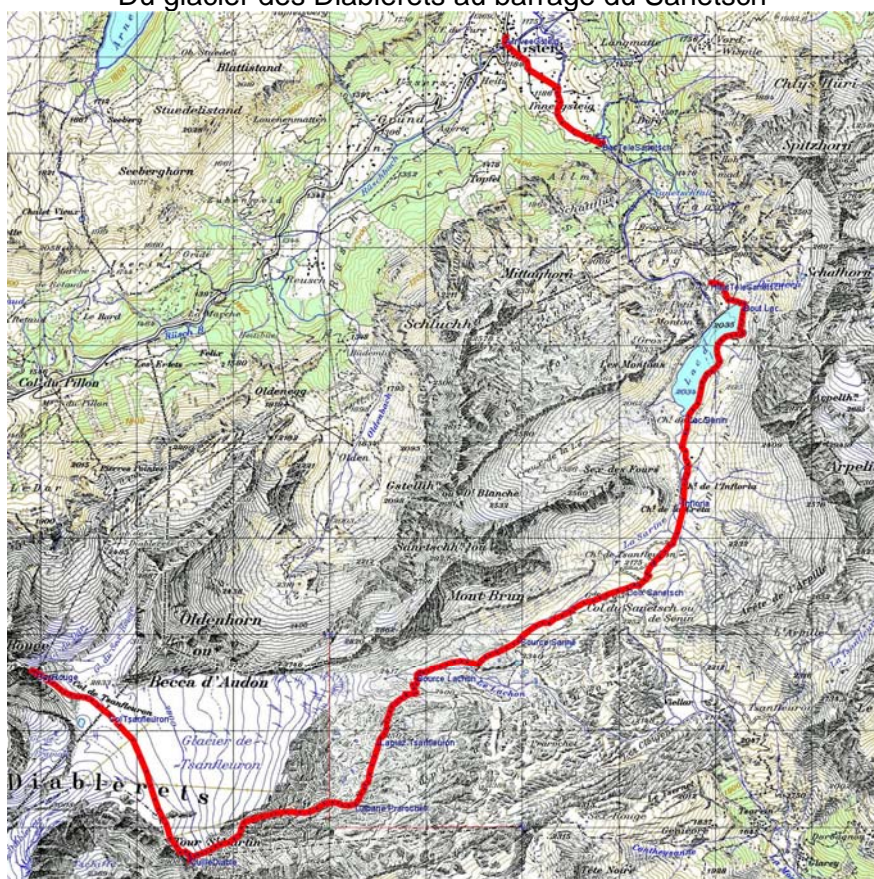


Du glacier des Diablerets au col du Sanetsch par les Lapiaz de Tsanfleuron

Dates	31 juillet ou 7 août 2007, dates probables, mais le beau temps est indispensable pour profiter pleinement de cette balade. Selon la météo, il est envisageable de faire cette sortie un autre jour que le mardi.	
Difficultés 	<p>Il s'agit d'une longue balade à la descente (1000m) d'environ 4h30 à 5h de marche dans un cadre de haute montagne, sans passage vertigineux. Bâtons de marche recommandés sur le glacier et les lapiaz.</p> <ul style="list-style-type: none"> • 1^{ère} partie, traversée horizontale du glacier sur la piste du Ratrak • 2^{ème} partie, descente sur les Lapiaz de Tsanfleuron • 3^{ème} partie, sentier de la source de la Sarine au barrage du Sanetsch • 4^{ème} partie, petite route du bas du téléphérique jusqu'à Gsteig 	
Rendez-vous	<ol style="list-style-type: none"> 1. Neuchâtel (à définir selon les participant) 2. Gsteig (devant la poste vers l'arrêt du bus) 3. Col du Pillon (non marcheurs) 4. Bas du téléphérique du Sanetsch (non marcheurs) 	
Transport 	En voiture privée (covoiturage) jusqu'à Gsteig par col du pillon. 150km, 2h00 environ Départ du bus postal de Gsteig à 9h25	
Prix	<p>Billet circulaire comprenant : bus jusqu'au col du Pillon + téléphériques des Diablerets + téléphérique du barrage du Sanetsch :</p> <ul style="list-style-type: none"> • Sans abonnement : 47.20 • Avec abonnement ½ tarif : 43.60 	
Programme	<p>Départ Neuchâtel (voiture) Arrivée Gsteig Départ bus pour col du Pillon Départ téléphérique Arrivée téléphérique au Sex Rouge (rest. Botta) Début de la balade Quille du Diable Cabane de Prarochet (pique-nique) Croix du Sanetsch Restaurant/barrage du Sanetsch (attente minitéléphérique) Gsteig</p>	<p>7h00 9h00 – 9h15 9h25 9h45 10h00 10h25 11 :30 12 :15 – 13 :15 14 :30 15 :45 17h00</p>
Cartes topo.	1 :25'000, feuilles 1285 Les Diablerets et 1286 St-Léonard ou 1 :50'000 feuille 5025T Saanenland-Simmental	
Pique-nique	Tiré du sac à la cabane Prarochet, possibilité de manger à la cabane, (bonnes tartes maison, boissons)	
Retour	Vers 19h00 à Neuchâtel	
Variante pour non marcheurs	Montée avec le téléphérique au glacier des Diablerets depuis le col du Pillon ou/et montée au barrage du Sanetsch depuis Gsteig, possibilité de venir à notre rencontre en suivant la rive est du lac.	
Inscription	<ul style="list-style-type: none"> • Par le site-web: http://60plus.csem.ch • Par courrier à : C. Stettler, Chantemerle 1, 2000 Neuchâtel G. Besson, Vy d'Etra 52, 2000 Neuchâtel W. Haenni, Rue du Stand 17, 2034 Peseux • Par téléphone: 032 720 52 33 / 032 724 10 81 <p>S'inscrire le plus tôt possible, indiquer la course : Diablerets</p>	
Mauvais temps	Avertissement le jour avant sur notre site-web. Le jour même de 05:45 à 6:45, chez C. Stettler téléphone: 032 724 10 81	

Du glacier des Diablerets au barrage du Sanetsch



env. 4h45



Max. 3000 m



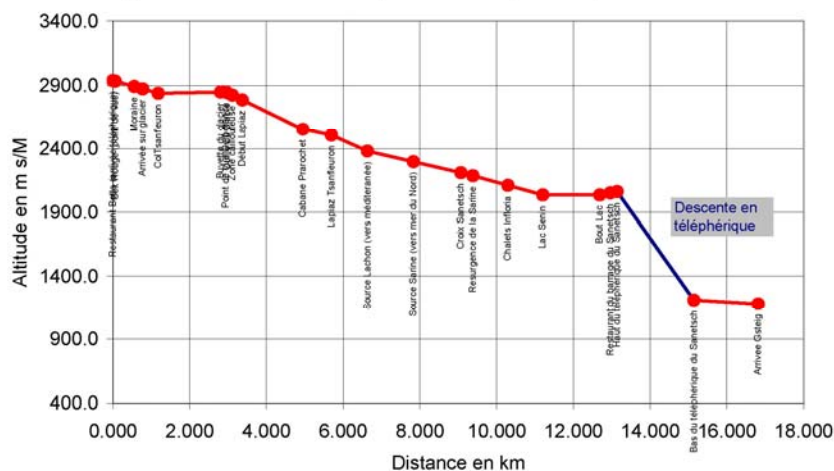
+50m



-955m

- ! 1^{ère} partie sur neige-glacier
- 2^{ème} partie sur roche calcaire (lapiaz).
- 3^{ème} partie sur sentier
- 4^{ème} partie sur petite route

Du glacier des Diablerets au barrage du Sanetsch par les Lapiaz de Tranfleuron



Histoire

- Col du Sanetsch
- Derborance
- Diablerets, contes et légendes
- Croix du Sanetsch
- Sentier muletier

Nature

- Glacier de Tsanfleuron
- La Quille du Diable
- Lapiaz de Tsanfleuron
- Partage des eaux
- Source et résurgence de la Sarine

Technique

- Téléphérique 3000m
- Barrage du Sanetsch

Budget

- Billet circulaire : 47.20 /43.60

Du glacier des Diablerets au barrage du Sanetsch par les Lapiaz de Tranfleuron

Echelle: 1'000.000 mm sur la carte 1.00 km sur le terrain
 Heures de départ: 10:00 Arrivée: 17:00
 Altitude max: 2'940 m Vitesse moyenne: 3.29 km/h
 Dénivellation max: 1'760 m Altitude min: 1'180 m
 Montée: 37 m 6% max Descente: -945 m -15% max
 Temps de marche: 4:30 h:min Distance totale: 14.818 km
 Temps total: 7:00 h:min

Données de base				Planification de la rando d'après la carte									
Lieu [nom]	Altitude [m]	Montée [m]	Descente [m]	Distance [mm]	Distance [km]	Pente [%]	Qualité chemin [%]	Vitesse [km/h]	Durée [hh:mm]	Heure d'arrivée [hh:mm]	Pause [hh:mm]	Heure de départ [hh:mm]	
Restaurant Botta (arrivée téléphérique)	2940.0	0.00	0.00		0.000	0.000				10:00	0:25	10:25	
Sex Rouge (point de vue)	2934.7	0.00	-5.30	62	0.062	0.062	-9%	80%	3.07	0:01:13		10:26	
Moraine (Col de Prapio)	2892.9	0.00	-41.80	495	0.495	0.557	-8%	80%	3.08	0:09:38		10:35	
Arrivée sur glacier	2874.3	0.00	-18.60	221	0.221	0.778	-8%	80%	3.10	0:04:17		10:40	
Col de Tsanfleuron	2840.0	0.00	-34.30	405	0.405	1.183	-8%	80%	3.11	0:07:49		10:47	
Buvette du glacier	2849.2	9.20	0.00	1625	1.625	2.808	1%	80%	3.03	0:32:09	0:10	11:30	
Point de vue Derborance	2850.0	0.80	0.00	138	0.138	2.946	1%	75%	2.84	0:02:55		11:33	
Quille du Diable (Tour St-Martin)	2845.5	0.00	-4.50	30	0.030	2.976	-15%	75%	2.46	0:00:44		11:33	
Zone caillouteuse	2825.2	0.00	-20.30	139	0.139	3.115	-15%	75%	2.50	0:03:21		11:37	
Début Lapiaz	2787.1	0.00	-38.10	259	0.259	3.374	-15%	80%	2.66	0:05:50		11:42	
Cabane Prarochet	2555.0	0.00	-232.10	1580	1.580	4.954	-15%	85%	2.88	0:32:55	1:00	13:15	
Lapiaz Tsanfleuron	2507.0	0.00	-48.00	743	0.743	5.697	-6%	85%	3.53	0:12:38		13:28	
Source Lachon (vers Méditerranée)	2380.0	0.00	-127.00	937	0.937	6.634	-14%	85%	3.07	0:18:17		13:46	
Source Sarine (vers mer du Nord)	2296.1	0.00	-83.90	1199	1.199	7.833	-7%	85%	3.60	0:20:00		14:06	
Croix Sanetsch	2209.6	0.00	-86.50	1237	1.237	9.070	-7%	85%	3.64	0:20:25		14:27	
Résurgence de la Sarine	2185.6	0.00	-24.00	312	0.312	9.382	-8%	85%	3.63	0:05:09	0:10	14:42	
Chalet Infloria	2110.0	0.00	-75.60	914	0.914	10.296	-8%	85%	3.62	0:15:08		14:57	
Lac Sénin	2035.0	0.00	-75.00	907	0.907	11.203	-8%	85%	3.66	0:14:52		15:12	
Bout Lac	2035.0	0.00	0.00	1486	1.486	12.689	0%	80%	3.40	0:26:12		15:38	
Restaurant du barrage du Sanetsch	2051.3	16.30	0.00	274	0.274	12.963	6%	80%	2.83	0:05:48		15:44	
Haut du téléphérique du Sanetsch	2062.0	10.70	0.00	179	0.179	13.142	6%	80%	2.82	0:03:48	0:33	16:21	
Bas du téléphérique du Sanetsch	1210.0	0.00	-852.00	2000	2.000	15.142	-43%	80%	1.35	0:00:00	0:12	16:33	
Arrivée Gsteig	1180.0	0.00	-30.00	1676	1.676	16.818	-2%	85%	3.74	0:26:54		17:00	