

## De la Combe du Pilouvi aux gorges de Douanne

Une balade que peu de monde connaissent.


De la gare de la Neuveville, suivre le bord du lac direction la plage contourner l'hôtel Le Rousseau et remonter jusqu'à la route cantonale, la traverser sur le passage pour piétons et prendre le sentier des Scouts, passer devant les usines Capsa jusqu'au départ du Ruisseau de Vaux.



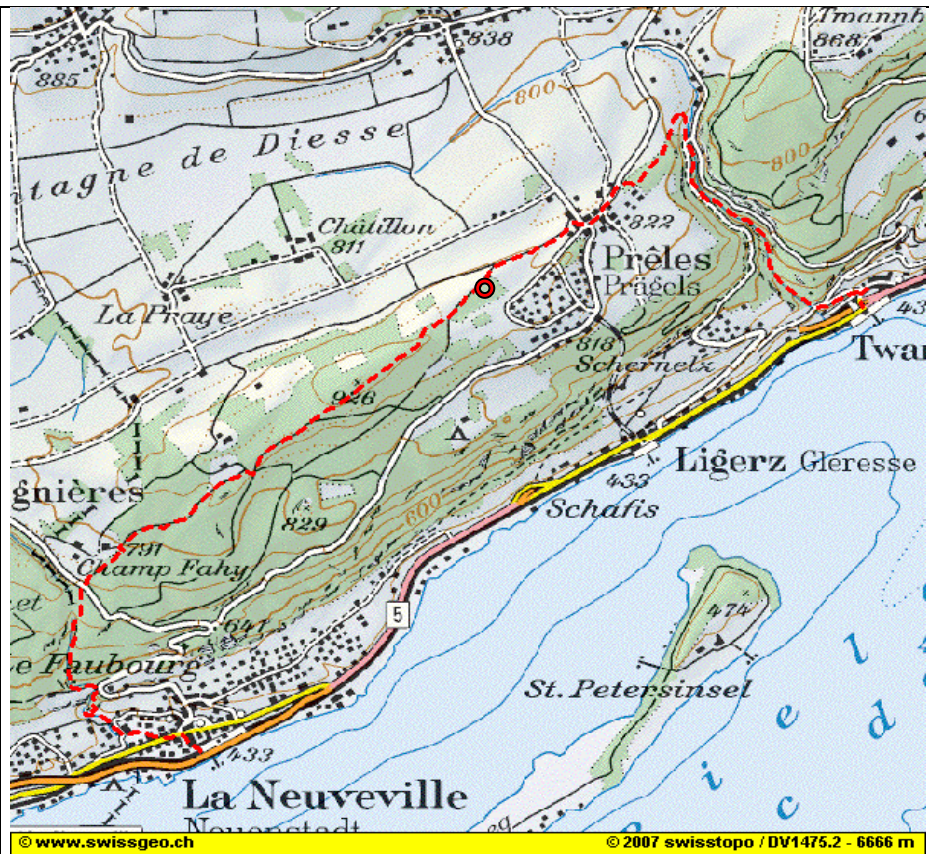
Suivre le sentier le long du Ru, passer devant les premières chutes, monter en direction du Château. Arriver sur la route cantonale reprendre le sentier à gauche jusqu'au lac des Fées. Revenir près de la route cantonale et prendre le sentier pédestre en face du château qui mène à la Combe du Pilouvi. Suivre jusqu'à la deuxième cascade. Quitter la Combe en direction de Champ Fahy. Contourner Champ Fahy par le sentier sud et prendre le chemin « Longs des Essarts » jusqu'à Neuve-Métairie. De là continuer en direction de Sur la Roche jusqu'au Pâturage du Haut. Aller dans le village de Prêles, le traverser par le sud. Arriver au début des Gorges de Douanne redescendre jusqu' au village de Douanne (Twann).



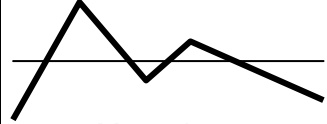
## De la Combe du Pilouvi aux gorges de Douanne

<b>Dates</b>	08 ou 15 mai 2007
<b>Rendez-vous</b>	Gare de Neuchâtel 09h20
<b>Transport: Train</b>	Aller (Ntel-Neuveville) Départ 09h37
<b>Carte</b>	1 :2500 feuille 1145
<b>Pique-Nique</b>	Tiré du sac
<b>Retour</b>	Twann (Douanne) env.16h ou 17h Ntel 16h23 ou 17h23
<b>Variante pour petits marcheurs</b>	Se faire amener à Champs Fahys point 746 Non-marcheur, nous rejoindre au Pâturage du Haut (pique-nique), en voiture depuis Prêles (cercle sur le topo)
<b>Inscription</b>	<ul style="list-style-type: none"><li>• Par le site-web: <a href="http://60plus.csem.ch">http://60plus.csem.ch</a></li><li>• Par courrier à Gérald Besson</li><li>• Par téléphone: 032 753 50 82</li></ul> Indiquer la course et le moyen de transport choisi
<b>Mauvais temps</b>	Avertissement le jour avant sur notre site-web. Le jour même de 07:00 à 08h00, chez Gérald Besson téléphone: 032 753 50 82





11.2 km; env. 4h



Max. 1'030 m



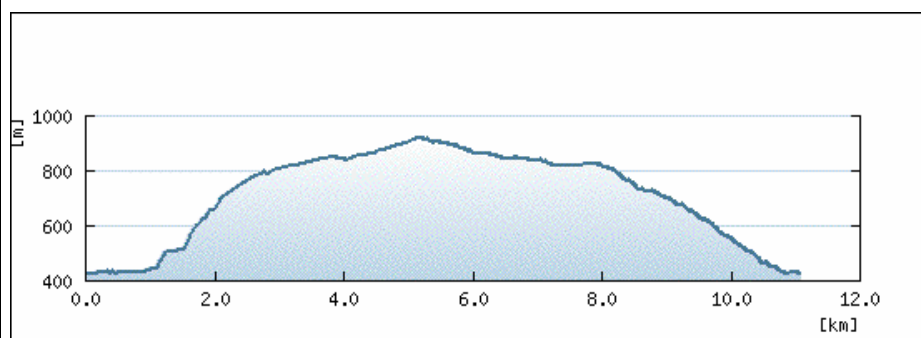
413



413



**Chemin humide et glissant, feuilles mortes. Bâtons et bons souliers!!**



## Histoire

- 

## Nature

- Combe du Pilouvi
- Lac des Fées
- Vue lac et montagnes
- Gorges de Twann

## Technique

- 

## Budget

- CHF env.15.-

## De la Combe du Pilouvi aux gorges de Douanne

Echelle: 1'000.000 mm sur la carte      1.00 km sur le terrain  
 Heures de départ: 10:00      Vitesse moyenne: 2.62 km/h  
 Altitude max: 880 m      Altitude min: 433 m  
 Dénivellation max: 447 m  
**Montée: 447 m**      0.23 max      Descente: -446 m      -14%      max  
**Temps de marche: 4:16 h:min**      **Distance totale: 11.179 km**

Données de base			Planification de la rando d'après la carte										
Lieu [nom]	Altitude [m]	Montée [m]	Descente [m]	Distance [mm]	Distance [km]	Distance [km]	Pente [%]	Qualité chemin [%]	Vitesse [km/h]	Durée [hh:mm]	Heure d'arrivée [hh:mm]	Pause [hh:mm]	Heure de départ [hh:mm]
Gare de la Neuveville	433										10:00		10:00
Cascade de la Neuveville, Faubourg	460	27.00		1100	1.100	1.100	2%	90%	3.62	0:18:15	10:18		10:18
Lac des Fées, niveau route vers le Château	505	45.00		300	0.300	1.400	15%	70%	1.65	0:10:54	10:29	0:05	10:34
Début santier du Pilouvi, La Combe	520	15.00		150	0.150	1.550	10%	80%	2.39	0:03:46	10:37		10:37
Cascade du Pilouvi	670	150.00		659	0.659	2.209	23%	70%	1.15	0:34:19	11:12	0:10	11:22
Route de Lignière, point 746	746	76.00		350	0.350	2.559	22%	70%	1.21	0:17:24	11:39		11:39
Champ Fahy	795	49.00		400	0.400	2.959	12%	75%	2.02	0:11:54	11:51		11:51
Neuve-Méterie	850	55.00		1100	1.100	4.059	5%	80%	2.95	0:22:22	12:13		12:13
Place de Picke-Nique, Baume ou Roche	880	30.00		1000	1.000	5.059	3%	80%	3.16	0:18:59	12:32	1:00	13:32
Place de Jeux, Pâturage du Haut	867		-13.00	1000	1.000	6.059	-1%	80%	3.49	0:17:10	13:50		13:50
Prêles, centre du village, école	822		-45.00	1270	1.270	7.329	-4%	80%	3.57	0:21:20	14:11		14:11
Haute des Gorges de Douanne	752		-70.00	1450	1.450	8.779	-5%	70%	3.13	0:27:47	14:39	0:10	14:49
Bas des Gorges de Douanne	479		-273.00	2000	2.000	10.779	-14%	70%	2.67	0:44:58	15:34	0:05	15:39
Gare de Douanne	434		-45.00	400	0.400	11.179	-11%	80%	3.26	0:07:21	15:46		15:46