

Cerlier - l'île St-Pierre - Cerlier Visite guidée de Cerlier

Vu de haut l'île Saint Pierre ressemble au dos d'une baleine échouée. Sa notoriété, l'île la doit au philosophe Jean-Jacques Rousseau y vécut quelques mois en 1765. Sise sur la commune de Douanne, cette presqu'île, appartient aujourd'hui à l'Hôpital des Bourgeois de Berne.

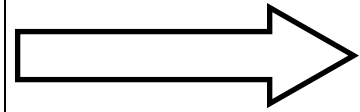

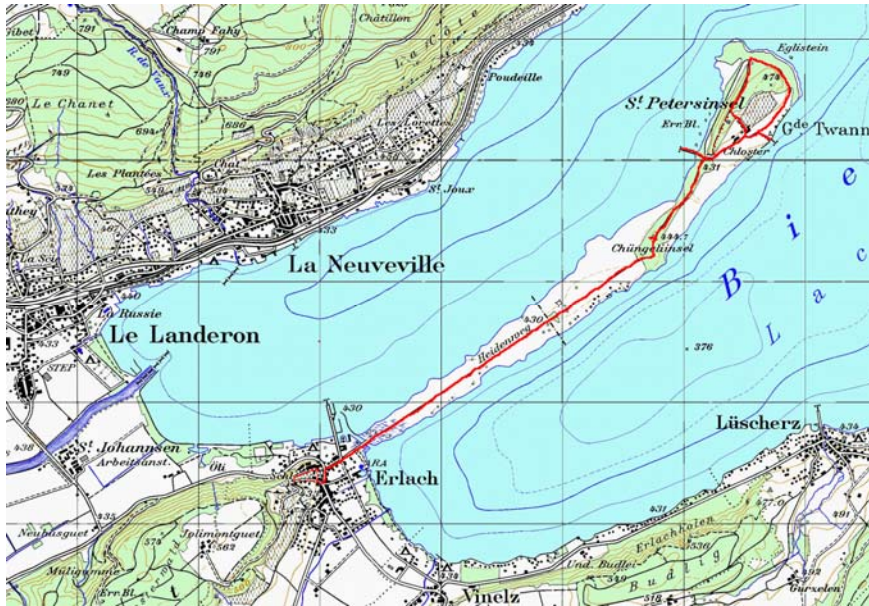
Notre balade commence à Cerlier. De l'arrêt du bus prendre la direction du port (nord-est). Après avoir traversé le pont on s'engage sur le chemin des Païens. Le chemin traverse une zone humide, où l'on peut observer la nature. A mi-chemin une tour d'observation permet d'avoir une vue d'ensemble. Un peu plus loin on contourne l'île des Lapins. Enfin on arrive sur l'île près de l'embarcadère nord. Encore quelques minutes de marche, un peu plus si on passe par les hauteurs de l'île et on arrive au restaurant/cloître clunisien où vécu quelques semaines Jean-Jacques Rousseau.

Pique-nique vers l'embarcadère sud et retour par le même chemin jusqu'à Cerlier. Ici nous retrouvons Monsieur Peter Mohni pour la visite guidée, environ 1h, du bourg de Cerlier.



Cerlier - l'île St-Pierre - Cerlier et visite guidée de Cerlier

Date	Mardi le 3 avril 2007 Qu'une seule date! Il n'y a pas encore de bateaux le 27 mars.
Rendez-vous	<u>Randonneurs</u> : Halle de la gare de Neuchâtel à 09:15h <u>Petits randonneurs</u> : Halle de la gare de Neuchâtel à 10:15h
Transport:	<u>Randonneurs</u> : Billet aller/retour: Neuchâtel – Erlach/Cerlier Post via Le Landeron (train et bus) Départ Neuchâtel: 09:37h avec train au Landeron puis bus <u>Petits randonneurs</u> : Billet circulaire: Neuchâtel – Ligerz - Île St.Pierre – Erlach/Cerlier – Le Landeron – Neuchâtel (train, bateaux, bus) Départ Neuchâtel: 10:37h avec train à Ligerz puis bateau BSG
Carte	1:25'000 feuille 1145, Bielersee 1:50'000 feuille 232, Vallon de St-Imier
Pique-nique	Tirer du sac! Café au restaurant avec visite du couvent et de la chambre où a vécu J.-J. Rousseau après le pique-nique Place de pique-nique prévu à l'embarcadère: Île St-Pierre sud
Visite de Cerlier	Visite guidée (en français) du village de Cerlier, environs 1h Départ restaurant du Port à Cerlier à 15:15h
Retour	Toutes et tous: départ bus à Cerlier Post 16:51h au Landeron puis train à Neuchâtel. Arriver à la gare de Neuchâtel 17:23h
Variante pour petits et non-marcheurs	Faire le chemin des Paiens dans un seul sens et revenir avec le bateau, ou faire l'aller/retour en bateau et qu'une petite balade de 15 minutes sur l'Île St-Pierre pour atteindre le restaurant/couvent.
Inscription	Par le site-web: http://60plus.csem.ch Par courrier à Gérald Besson Par téléphone: 032 753 50 82 Indiquer la course et le moyen de transport choisi
Mauvais temps	Avertissement le jour avant sur notre site-web. Le jour même de 07:00 à 10:00, chez Gérald Besson téléphone: 032 753 50 82



12 km, max 3h



Max. 462 m s/M



30m!

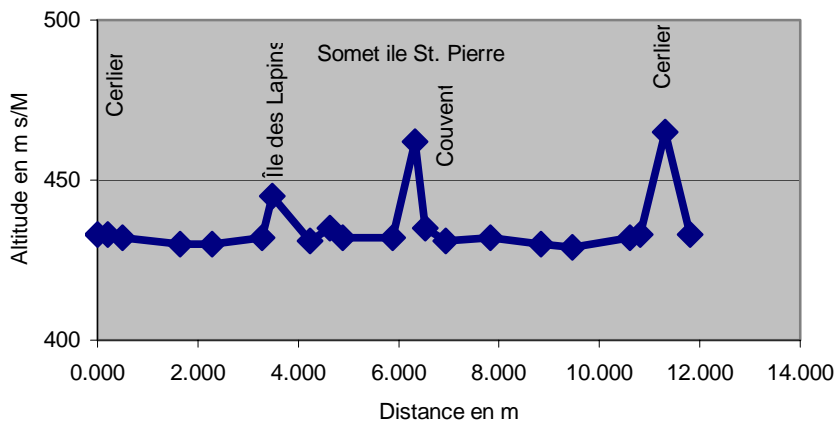


30m!



Chemin humide
90% à plat

Avril, n'ôte pas un
fil



Histoire

- Couvent île St. Pierre
Jean Jaques Rousseau
- Ville de Cerlier, moyen
age, château

Nature

- Chemin des Païens
- Zone marécageuse
- Oiseaux migrateurs
- Vue panoramique

Technique

- Chemin des Païens
accessible depuis la
2^{ème} correction des eaux
des 3 lacs

Budget

- 10 à 20 CHF

"Cerlier - Île St-Pierre - Cerlier"

Echelle: 1'000.000 mm sur la carte 1.00 km sur le terrain
 Heures de départ: 10:15 Vitesse moyenne: 3.63 km/h
 Altitude max: 465 m Altitude min: 429 m
 Dénivellation max: 36 m
 Montée: 86 m 0.07 max Descente: -86 m -14% max
 Temps de marche: 3:15 h:min Distance totale: 11.810 km

Données de base			Planification de la rando d'après la carte										
Lieu [nom]	Altitude [m]	Montée [m]	Descente [m]	Distance [mm]	Distance [km]	Distance [km]	Pente [%]	Qualité chemin [%]	Vitesse [km/h]	Durée [hh:mm]	Heure d'arrivée [hh:mm]	Pause [hh:mm]	Heure de départ [hh:mm]
Cerlier (Erlach), Post	433										10:15		10:15
Cerlier, Restaurant du Port	433			200	0.200	0.200		90%	3.84	0:03:07	10:18		10:18
Pont du port	432		-1.00	300	0.300	0.500	0%	90%	3.87	0:04:39	10:22		10:22
Chemin des Paiens, point 429.9	430		-2.00	1150	1.150	1.650	0%	90%	3.86	0:17:53	10:40		10:40
Chemin des Paiens, point 430.1	430			630	0.630	2.280		90%	3.84	0:09:50	10:50		10:50
Chemin des Paiens, point 432	432	2.00		1000	1.000	3.280	0%	90%	3.83	0:15:40	11:06		11:06
Chüngeliinsel, l'île des Lapins	445	13.00		200	0.200	3.480	7%	80%	2.78	0:04:19	11:10	0:10	11:20
Chemin des Paiens, embarcadère nord	431		-14.00	750	0.750	4.230	-2%	90%	3.96	0:11:22	11:31	0:10	11:41
Couvent	435	4.00		400	0.400	4.630	1%	90%	3.76	0:06:23	11:48		11:48
Embarcadère sud	432		-3.00	250	0.250	4.880	-1%	90%	3.93	0:03:49	11:52	1:00	12:52
Point nord de l'île	432			1000	1.000	5.880		90%	3.84	0:15:37	13:07		13:07
Somet de l'île	462	30.00		450	0.450	6.330	7%	80%	2.76	0:09:46	13:17		13:17
Couvent	435		-27.00	200	0.200	6.530	-14%	80%	3.06	0:03:55	13:21	0:45	14:06
Chemin des Paiens, embarcadère nord	431		-4.00	400	0.400	6.930	-1%	90%	3.91	0:06:08	14:12		14:12
Chemin des Paiens, point 432	432	1.00		900	0.900	7.830	0%	90%	3.84	0:14:05	14:26		14:26
Chemin des Paiens, point 430.1	430		-2.00	1000	1.000	8.830	0%	90%	3.86	0:15:33	14:42		14:42
Chemin des Paiens, point 429.9	429		-1.00	630	0.630	9.460	0%	90%	3.86	0:09:48	14:51		14:51
Pont du port	432	3.00		1150	1.150	10.610	0%	90%	3.82	0:18:03	15:09		15:09
Cerlier, Restaurant du Port	433	1.00		200	0.200	10.810	1%	90%	3.80	0:03:09	15:13	0:05	15:18
Chateau de Cerlier	465	32.00		500	0.500	11.310	6%	70%	2.45	0:12:16	15:30	0:30	16:00
Cerlier (Erlach), Post	433		-32.00	500	0.500	11.810	-6%	70%	3.11	0:09:39	16:10	0:30	16:40