

Cabane Perrenoud

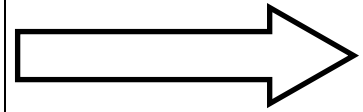

Dates	31 octobre 2005 Par tous les temps
Rendez-vous	Parking de la Cabane Perrenoud au-dessus de Montalchez 10h00
Transport:	Exceptionnellement en covoiturage
Carte	1 :25000 feuille 1163
Repas	Selon météo, soit une fondue soit une torrée
Retour	Selon votre bon plaisir
Variante pour non marcheurs	Parking de la Cabane Perrenoud 10min à pieds jusqu'à la cabane
Inscription	<ul style="list-style-type: none">• Par le site-web: http://60plus.csem.ch• Par courrier à Gérald Besson Par téléphone: 032 753 50 82
Mauvais temps	En cas de fortes pluies, rendez-vous directement à la cabane à 12h00 Avertissement le jour avant sur notre site-web. Le jour même de 07:00 à 08h00, chez Gérald Besson téléphone: 032 753 50 82

Pour faciliter l'organisation, repas et boisson seront achetés et acheminés par les organisateurs.

Nous vous prions donc de vous inscrire jusqu'au vendredi 27



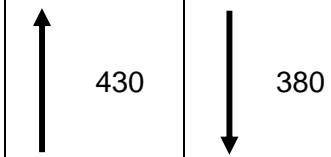
© www.swissgeo.ch © 2006 swisstopo / DV1475.2 - 3333 m



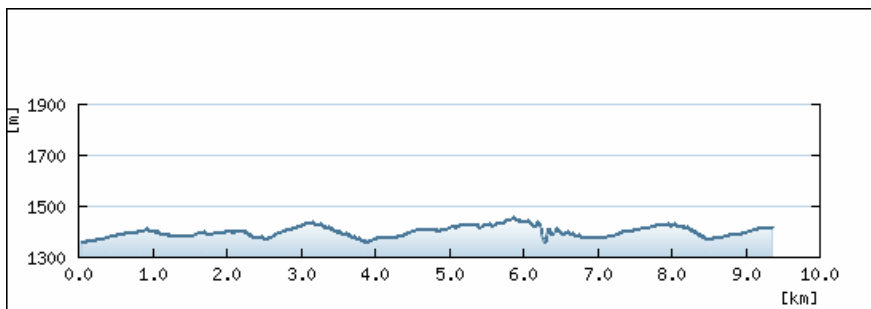
9.5km; env. 2h50



Max. 1'450 m



Chemin humide et glissant, feuilles mortes. Bâtons et bon soulier!!



Histoire

-

Nature

- Creux-du-Van
- Point de vue sur le lac
- Lapiaz

Technique

-

Budget

- CHF 15.-

Cabane Perrenoud

Pour cette dernière balade de l'année 2006, rendez-vous en voiture de Neuchâtel à Montalchez. Dans ce village prendre la direction de La Baronne. Monter jusqu'à la sortie de la forêt. Env. 300m plus loin garer votre voiture sur l'emplacement prévu (-P- Cabane Perrenoud). De cet endroit prendre la direction de La Roche Devant, continuer jusqu'au point 1412.6, suivre le bord de La Chaille. Aller à La Grand Vy en passant par le Cernu. De La Grand Vy Monter jusqu'au bord du Creux du Van et suivre jusqu'à la ferme du Soliat. Prendre le chemin en direction de La Baronne-Montalchez. 300m après La Baronne, prendre la bifurcation Cabane Perrenoud.



"Cabane Perrenoud"

Echelle: 1'000.000 mm sur la carte 1.00 km sur le terrain
 Heures de départ: 10:00 Vitesse moyenne: 3.37 km/h
 Altitude max: 1'463 m Altitude min: 1'356 m
 Dénivellation max: 107 m
 Montée: 205 m 0.05 max Descente: -146 m -9% max
 Temps de marche: 2:34 h:min Distance totale: 8.700 km

Données de base			Planification de la rando d'après la carte										
Lieu [nom]	Altitude [m]	Montée [m]	Descente [m]	[mm]	Distance [km]	[km]	Pente [%]	Qualité chemin [%]	Vitesse [km/h]	Durée [hh:mm]	Heure d'arrivée [hh:mm]	Pause [hh:mm]	Heure de départ [hh:mm]
Les Pernet	1'360										10:00		10:00
Point 1399 vers La Mal Tournée	1'400	40.00		800	0.800	0.800	5%	90%	3.32	0:14:27	10:14		10:14
Roche Devant	1'400			1250	1.250	2.050		80%	3.42	0:21:57	10:36		10:36
La Chaille	1415	15.00		350	0.350	2.400	4%	80%	3.03	0:06:56	10:43		10:43
Le Cernu	1356		-59.00	800	0.800	3.200	-7%	85%	3.74	0:12:51	10:56		10:56
La Grand Vy	1381	25.00		500	0.500	3.700	5%	90%	3.32	0:09:02	11:05		11:05
Le Soliat	1463	82.00		1700	1.700	5.400	5%	80%	2.97	0:34:20	11:39		11:39
Ferme du Soliat	1382		-81.00	950	0.950	6.350	-9%	80%	3.46	0:16:29	11:56		11:56
La Baronne	1376		-6.00	1500	1.500	7.850	0%	90%	3.87	0:23:14	12:19		12:19
Cabanne Perrenoud	1419	43.00		850	0.850	8.700	5%	90%	3.31	0:15:24	12:34		12:34