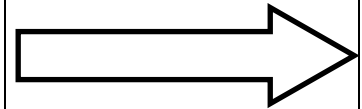

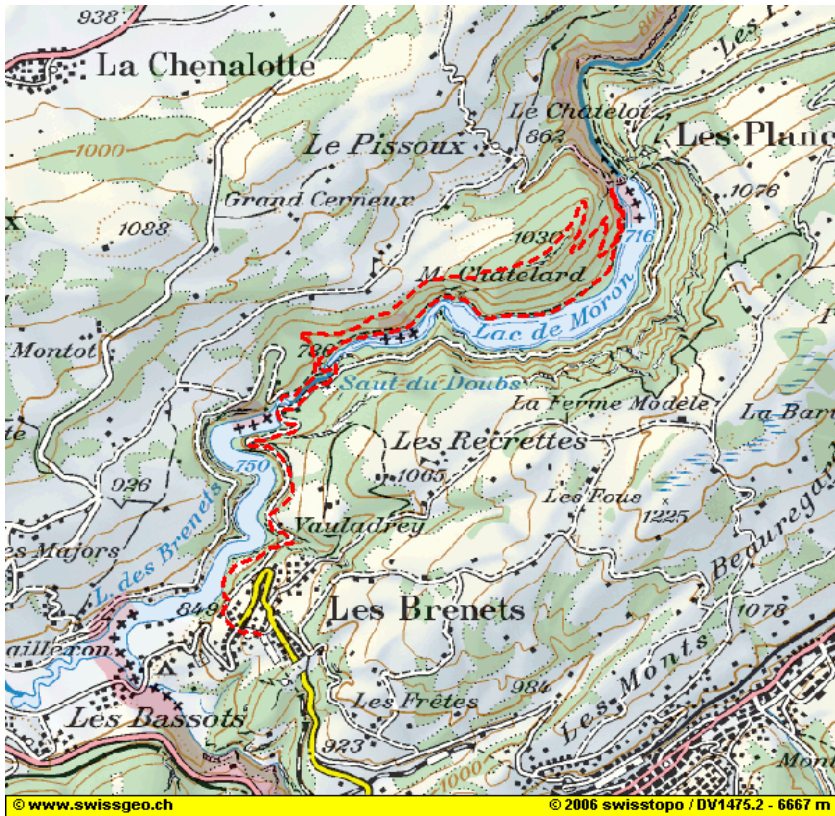


Au bord du Doubs entre Suisse et France

Dates	17 ou 24 octobre 2005
Rendez-vous	Gare de Neuchâtel 09h20
Transport: train-bateau	Aller (Ntel-saut du Doubs) Départ 09h31 Saut du Doubs 11h05
Carte	1 :25'000 feuille 1143
Pique-Nique	Tiré du sac
Retour	Saut du Doubs 16h20 Ntel env.18h
Variante pour non marcheurs	Pas de variante possible
Inscription	<ul style="list-style-type: none">• Par le site-web: http://60plus.csem.ch• Par courrier à Gérald Besson Par téléphone: 032 753 50 82 Indiquer la course et le moyen de transport choisi
Mauvais temps	Avertissement le jour avant sur notre site-web. Le jour même de 07:00 à 08h00, chez Gérald Besson téléphone: 032 753 50 82

Nous devons réserver le bateau, les inscriptions doivent nous parvenir jusqu'au 13 octobre

Réserver déjà le 31 octobre, date de notre dernière sortie 2006



11.2 km; env. 4h



Max. 1'030 m



413



413



Chemin humide et glissant, feuilles mortes. Bâtons et bon soulier!!

Histoire

- 4 siècles d'industries au bord du Doubs

Nature

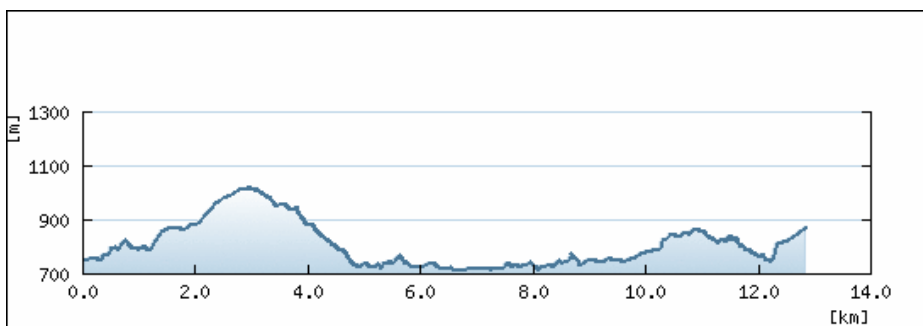
- Saut du Doubs
- Lac des Brenets
- Lac de Moron
- Paysage automnal

Technique

- Pont Hôtels du Saut
- Barrage du Châtelot

Budget

- CHF 30.-



Au bord du Doubs entre Suisse et France

De la gare des Brenets, nous descendons jusqu'au débarcadère. Prendre le bateau en direction du Saut du Doubs. Du débarcadère du Saut nous continuons par la rive suisse du Doubs jusqu'au pont enjambant le Doubs. Passer le pont et monter par la rive française au Belvédère supérieur sur le du Saut du Doubs. Continuer en direction de Châtelard, jusqu'au Belvédère du Châtelard. Redescendre par le chemin forestier en direction du Barrage du Châtelot. Arriver au croisement Barrage - Saut du Doubs prendre la direction de ce dernier. Aller jusqu'au Belvédère inférieur par les escaliers et continuer en direction du pont enjambant le Doubs et repasser sur la rive suisse. Reprendre le bateau jusqu'aux Brenets.



"Au bord du Doubs entre Suisse et France "

Echelle: 1'000.000 mm sur la carte 1.00 km sur le terrain
 Heures de départ: 10:20 Vitesse moyenne: 2.84 km/h
 Altitude max: 1'030 m Altitude min: 720 m
 Dénivellation max: 310 m
 Montée: 413 m 0.20 max Descente: -413 m -19% max
 Temps de marche: 3:56 h:min Distance totale: 11.200 km

Données de base				Planification de la rando d'après la carte									
Lieu [nom]	Altitude [m]	Montée [m]	Descente [m]	Distance [mm]	Distance [km]	Distance [km]	Pente [%]	Qualité chemin [%]	Vitesse [km/h]	Durée [hh:mm]	Heure d'arrivée [hh:mm]	Pause [hh:mm]	Heure de départ [hh:mm]
Les Brenets, Gare TRN	849										10:20		10:20
Les Brenets NLB, embarcadère	755		-94.00	1100	1.100	1.100	-9%	90%	3.89	0:16:58	10:36	0:05	10:41
Hotels du Saut, débarcadère	753		-2.00	50	0.050	1.150	-4%		4.47	0:00:40	10:42	0:20	11:02
Belvédère Saut du Doubs	760	7.00		600	0.600	1.750	1%	80%	3.33	0:10:49	11:13	0:05	11:18
Bifurcation chemin près point 841	820	60.00		300	0.300	2.050	20%	80%	1.49	0:12:05	11:30		11:30
En dessus Source d'Entreroche, point 895	895	75.00		1100	1.100	3.150	7%	75%	2.58	0:25:37	11:56		11:56
Belvédère le Chatelard	1030	135.00		800	0.800	3.950	17%	75%	1.62	0:29:41	12:25	1:00	13:25
Bifurcation chemin, le Chatelard au point 962	962		-68.00	600	0.600	4.550	-11%	75%	3.05	0:11:47	13:37		13:37
Bord du lac de Moron	740		-222.00	1200	1.200	5.750	-19%	80%	2.58	0:27:52	14:05		14:05
Barrage du Châtelot	720		-20.00	450	0.450	6.200	-4%	85%	3.80	0:07:06	14:12		14:12
Moron, Chalet	720			950	0.950	7.150		85%	3.63	0:15:42	14:28		14:28
Passage étroit lac du Moron	720			1000	1.000	8.150		85%	3.63	0:16:32	14:44		14:44
Belvédère Saut du Doubs	760	40.00		1200	1.200	9.350	3%	80%	3.13	0:23:01	15:07	0:10	15:17
Hotels du Saut, embarcadère	753		-7.00	700	0.700	10.050	-1%	80%	3.48	0:12:04	15:29	0:05	15:34
Les Brenets NLB, débarcadère	755	2.00		50	0.050	10.100	4%		3.82	0:00:47	15:35	0:20	15:55
Les Brenets, Gare TRN	849	94.00		1100	1.100	11.200	9%	80%	2.55	0:25:52	16:21		16:21