

Eigertrail, Männlichen, Kleine Scheidegg

| | |
|---|--|
| Datum | 18. Juli 2006 im Verschiebungsfalle der 25. Juli 2006 |
| Rendez-vous | Für jene die mit dem Auto anreisen: Zweilütschinen (BOB) 8:40h, Parking gratis Für jene die mit dem Zug ankommen: direkt im Zug der BOB in den Wagen Richtung Grindelwald!!! Abfahrt mit der BOB in Zweilütschinen um 09:02h nach Grindelwald |
| Transport: | Verlangen Sie ein Rundreisebillet: Eigertrail Zweilütschinen – Grindelwald (Zugwechsel BOB/WAB) – Alpigen – (Kl.Scheidegg), retour über Wengenalp – Lauterbrunnen Panoramaweg: Zweilütschinen - Grindelwald - Grund (Männlichenbahn) und retour ab Kleine Scheidegg – Wengenalp-Lauterbrunnen |
| Karte | 1:25'000 Grindelwald, Blatt 1229 |
| Pique-Nique | Eigertrail: Unter dem Rotstock nahe Eigergletscher Café im Restaurant Eigergletscher Männlichen: in der Umgebung oder im Restaurant Kleine Scheidegg: in der Umgebung oder im RestaurantEigergletscher: in der Umgebung oder im Restaurant |
| Rückweg | Kleine Scheidegg – Wengenalp – Lauterbrunnen – Zweilütschinen |
| Variante für Nicht-Spaziergänger | Mit dem Zug nach der Kleinen Scheidegg:Möglichkeiten für kleine Spaziergänge in der Umgebung oder mit dem Zug (JB) nach Eigergletscher oder sogar auf das Jungfraujoch |
| Inschreiben | <ul style="list-style-type: none"> • Par Webseite: http://60plus.csem.ch • Par Brief an Gérald Besson • Par Telefon: 032 753 50 82 <p>Bitte um Angabe des Transportmittels nach Zweilütschinen</p> |
| Schlechtwetter | Am Vorabend auf der Webseite, unterste Zeile. Am selben Morgen ab 06:00, bei Gérald Besson Tel: 032 753 50 82 |

- **Eiger Trail:** Ein Bergweg am Fusse einer der eindrucklichsten Nordwände der Alpen der uns von Alpigen über Eigerletscher nach der Kleinen Scheidegg führt. Von **B** nach **D**

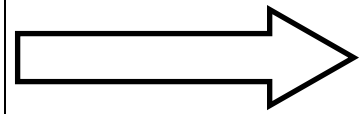

Distanz: 8.550km, Marschzeit: 3h55, Aufstieg: 704m, Abstieg: 259m

- **Männlichen:** Für Jedermann, ein leicht absteigender Alpenweg von Männlichen nach der Kleinen Scheidegg. Von **E** nach **D**

Distanz: 4.450km, Marschzeit: 1h18, (30min) Aufstieg: 4m, Abstieg: 168m

Ei ist auch möglich vor der Wanderung nach der Kleinen Scheidegg den Männlichen Gipfel in 30 min zu erklimmen. Von **E** nach **F**

- **Kleine Scheidegg:** Spaziergänge in der Umgebung oder Zug nach Eigerletscher (Jungfraujoch). **D** oder **C**



Laut Programm 0 à 4h



Max. 2320 m



704

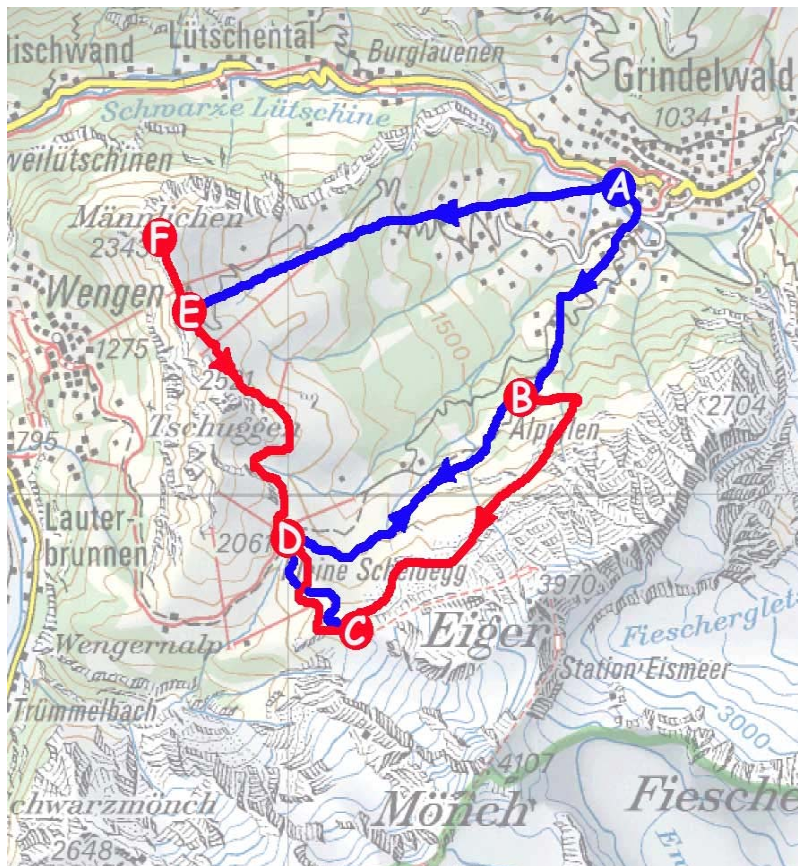


259



Weg: Klasse T2 Bergweg

Steinig, Höhe, Abhang



Geschichte

- Jungfraubahn ist demnächst 100 Jahre alt

Natur

- Grandioses Panorama
- Alpenflora
- Arvenwald

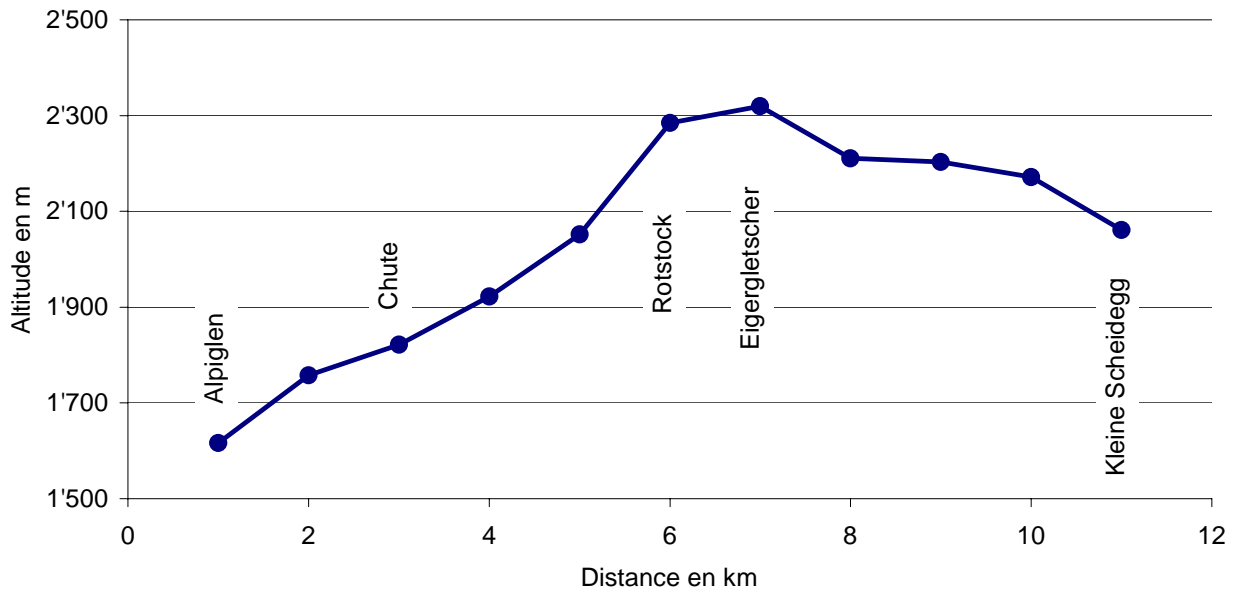
Technik

- Kühne Bauwerke der Bergbahnen WAB/JB
- Wahl der Bahntrasses

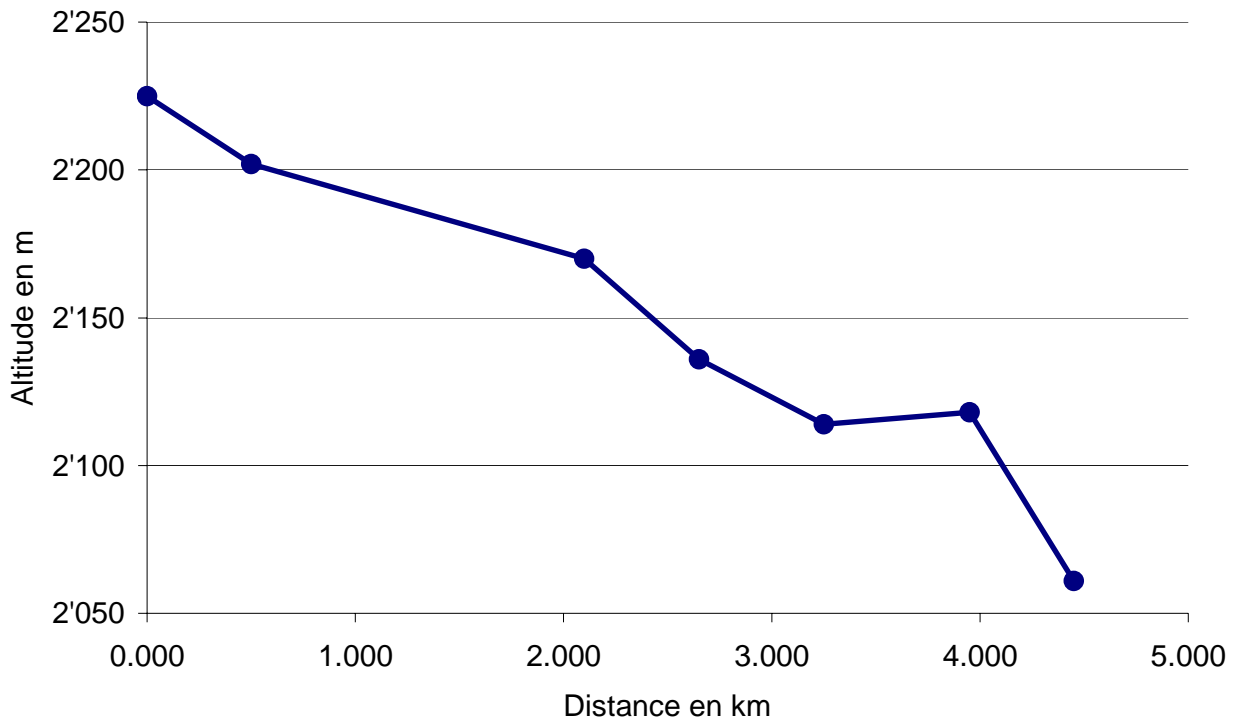
Budget

- Kollektivbillet ab Zweilütschinen
- wird noch erfolgen

Eigertrail



Panoramaweg: Männlichen - Kleine Scheidegg



Horogramme

| Eigertrail | | | | | | | | | | | | | |
|--|-----------------|-----------------|-----------------|--|------------------|------------------|--------------|--------------------------|-------------------|------------------|-------------------------------|------------------|-------------------------------|
| Echelle: | 1'000 | mm sur la carte | 1.00 | km sur le terrain | | | | | | | | | |
| Heures de départ: | 10:00 | | | | Vitesse moyenne: | 2.18 | km/h | | | | | | |
| Altitude max: | 2'320 | m | | | Altitude min: | 1'616 | m | | | | | | |
| Dénivellation max: | 704 | m | | | | | | | | | | | |
| Montée: | 704 | m | 0.21 | max | Descente: | -259 | m | -17% | | | max | | |
| Temps de marche: | 3:55 | h:min | | | Distance totale: | 8.550 | km | | | | | | |
| Données de base | | | | Planification de la rando d'après la carte | | | | | | | | | |
| Lieu [nom] | Altitude [m] | Montée [m] | Descente [m] | Distance [mm] | Distance [km] | Distance [km] | Pente [%] | Qualité chemin [%] | Vitesse [km/h] | Durée [hh:mm] | Heure d'arrivée [hh:mm] | Pause [hh:mm] | Heure de départ [hh:mm] |
| Alpiglen | 1616 | | | | | | | | | | 10:00 | | 10:00 |
| Limite de la forêt, point 1758 | 1758 | 142.00 | | 1000 | 1.000 | 1.000 | 14% | 75% | 1.84 | 0:32:39 | 10:32 | | 10:32 |
| Chute et pont, point 1822 | 1822 | 64.00 | | 300 | 0.300 | 1.300 | 21% | 70% | 1.23 | 0:14:40 | 10:47 | 0:10 | 10:57 |
| Ruisseau, point 1922 | 1922 | 100.00 | | 1000 | 1.000 | 2.300 | 10% | 70% | 2.09 | 0:28:42 | 11:26 | | 11:26 |
| Im glatten Wang, point 2052 | 2052 | 130.00 | | 950 | 0.950 | 3.250 | 14% | 75% | 1.88 | 0:30:16 | 11:56 | | 11:56 |
| Sous le Rotstock, Klettersteig, Point 2285 | 2285 | 233.00 | | 1300 | 1.300 | 4.550 | 18% | 75% | 1.51 | 0:51:45 | 12:48 | 1:00 | 13:48 |
| Station Eigergletscher (Jungfrau Bahn) | 2320 | 35.00 | | 1200 | 1.200 | 5.750 | 3% | 80% | 3.05 | 0:23:36 | 14:11 | 0:40 | 14:51 |
| Moraine, point 2211 | 2211 | | -109.00 | 650 | 0.650 | 6.400 | -17% | 75% | 2.49 | 0:15:39 | 15:07 | | 15:07 |
| Passage Laucherflue, point 2203 | 2203 | | -8.00 | 300 | 0.300 | 6.700 | -3% | 80% | 3.46 | 0:05:12 | 15:12 | | 15:12 |
| Fallbodenhubel | 2172 | | -31.00 | 750 | 0.750 | 7.450 | -4% | 80% | 3.50 | 0:12:52 | 15:25 | 0:10 | 15:35 |
| Kleine Scheidegg, Gare JB et WAB | 2061 | | -111.00 | 1100 | 1.100 | 8.550 | -10% | 80% | 3.31 | 0:19:57 | 15:55 | | 15:55 |

X

Männlichen Signal

| Echelle: | 1'000 | mm sur la carte | 1.00 | km sur le terrain | | | | | | | | |
|---|-----------------|-----------------|--|-----------------------|-------------------------|---------------|--------------------------|-------------------|------------------|-------------------------------|------------------|-------------------------------|
| Heures de départ: | 10:30 | | | | Vitesse moyenne: | 2.29 | km/h | | | | | |
| Altitude max: | 2'343 | m | | | Altitude min: | 2'224 | m | | | | | |
| Dénivellation max: | 119 | m | | | | | | | | | | |
| Montée: | 119 | m | 0.18 | max | Descente: | -118 | m | -14% | | | max | |
| Temps de marche: | 0:45 | h:min | | | Distance totale: | 1.750 | km | | | | | |
| Données de base | | | Planification de la rando d'après la carte | | | | | | | | | |
| Lieu [nom] | Altitude [m] | Montée [m] | Descente [m] | Distance [mm] [km] | | Pente [km] | Qualité chemin [%] | Vitesse [km/h] | Durée [hh:mm] | Heure d'arrivée [hh:mm] | Pause [hh:mm] | Heure de départ [hh:mm] |
| Station Männlichen, Télésiège Grindelwald | 2224 | 0.00 | 0.00 | | 0.000 | 0.000 | | | | 10:30 | | 10:30 |
| Restaurent Männlichen | 2225 | 1.00 | 0.00 | 50 | 0.050 | 0.050 | 2% | 90% | 3.56 | 0:00:51 | | 10:30 |
| Station Männlichen, Télécabine Wengen | 2229 | 4.00 | 0.00 | 200 | 0.200 | 0.250 | 2% | 90% | 3.56 | 0:03:22 | | 10:34 |
| Männlichen Signal | 2343 | 114.00 | 0.00 | 650 | 0.650 | 0.900 | 18% | 80% | 1.61 | 0:24:11 | 0:30 | 11:28 |
| Restaurent Männlichen | 2225 | 0.00 | -118.00 | 850 | 0.850 | 1.750 | -14% | 80% | 2.92 | 0:17:27 | | 11:45 |

Panoramaweg

| Echelle: | 1'000 | mm sur la carte | 1.00 | km sur le terrain | | | | | | | | |
|----------------------------------|-----------------|-----------------|--|-----------------------|-------------------------|---------------|--------------------------|-------------------|------------------|-------------------------------|------------------|-------------------------------|
| Heures de départ: | 14:30 | | | | Vitesse moyenne: | 3.42 | km/h | | | | | |
| Altitude max: | 2'225 | m | | | Altitude min: | 2'061 | m | | | | | |
| Dénivellation max: | 164 | m | | | | | | | | | | |
| Montée: | 4 | m | 0.01 | max | Descente: | -168 | m | -11% | | | max | |
| Temps de marche: | 1:18 | h:min | | | Distance totale: | 4.450 | km | | | | | |
| Données de base | | | Planification de la rando d'après la carte | | | | | | | | | |
| Lieu [nom] | Altitude [m] | Montée [m] | Descente [m] | Distance [mm] [km] | | Pente [km] | Qualité chemin [%] | Vitesse [km/h] | Durée [hh:mm] | Heure d'arrivée [hh:mm] | Pause [hh:mm] | Heure de départ [hh:mm] |
| Männlichen Restaurent | 2225 | 0.00 | 0.00 | | 0.000 | 0.000 | | | | 14:30 | | 14:30 |
| Point 2202 | 2202 | 0.00 | -23.00 | 500 | 0.500 | 0.500 | -5% | 80% | 3.48 | 0:08:37 | | 14:38 |
| Honegg, point 2170 | 2170 | 0.00 | -32.00 | 1600 | 1.600 | 2.100 | -2% | 80% | 3.45 | 0:27:51 | | 15:06 |
| Sous le télési, Point 2136 | 2136 | 0.00 | -34.00 | 550 | 0.550 | 2.650 | -6% | 80% | 3.49 | 0:09:27 | | 15:15 |
| Au ruisseau, Point 2114 | 2114 | 0.00 | -22.00 | 600 | 0.600 | 3.250 | -4% | 80% | 3.52 | 0:10:14 | 0:10 | 15:36 |
| Rotsteckli, Restaurent | 2118 | 4.00 | 0.00 | 700 | 0.700 | 3.950 | 1% | 80% | 3.33 | 0:12:37 | | 15:48 |
| Kleine Scheidegg, Gare JB et WAB | 2061 | 0.00 | -57.00 | 500 | 0.500 | 4.450 | -11% | 80% | 3.22 | 0:09:19 | | 15:58 |