

## Les menhirs de l'ouest du Canton de Neuchâtel

<b>Dates</b>	Mardi, 4 avril 2006, avec guides dans le terrain
<b>Rendez-vous</b>	Neuchâtel gare, halle 08:50h
<b>Transport:</b> par le train	Aller: de Neuchâtel à Bevaix, départ 09:06 Retour: de St. Aubain à Neuchâtel, départ 16:34h
<b>Cartes:</b>	1:25'000, feuilles: Neuchâtel 1164 et Travers 1163
<b>Pique-Nique</b>	A l'Abris de la Béroche au "Le Devens", pointe 609
<b>Retour</b>	par train, arrivé à Neuchâtel 16:53h
<b>Variante pour non marcheurs</b>	Place pique-nique en voiture. Visite du rucher avec l'apiculteur. Facultative visite des menhirs dans l'alentours de la place du pique-nique
<b>Inscription</b>	<ul style="list-style-type: none"><li>• Par le site-web: <a href="http://60plus.csem.ch">http://60plus.csem.ch</a></li><li>• Par courrier à Gérald Besson</li><li>• Par téléphone: 032 753 50 82</li></ul> Indiquer la course et le moyen de transport choisi
<b>Mauvais temps</b>	Avertissement le jour avant sur notre site-web. Le jour même de 07:00 à 08:00h , chez Gérald Besson téléphone: 032 753 50 82



## ***Les menhirs de l'ouest du canton de Neuchâtel***

Ballade facile avec guides. Vue grandiose sur le lac de Neuchâtel le plateau et les Alpes. Peu de dénivellation des bons chemins et chemins carrossable. Place de pique-nique couvert et équipé avec place de feux. Guides compétentes dans le terrain le matin, visite d'un rucher directement après le pique-nique. La place du pique-nique peut-être atteinte par voiture.

Nos guides:

Madame Elena Havlicek, biologiste :

Evolution du paysage depuis la fin de la dernière glaciation. Mégalithisme : ressources naturelles

Madame Sonia Wüthrich, archéologue :

Mégalithisme régional : état des connaissances

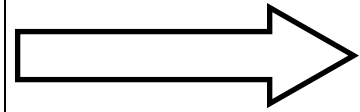

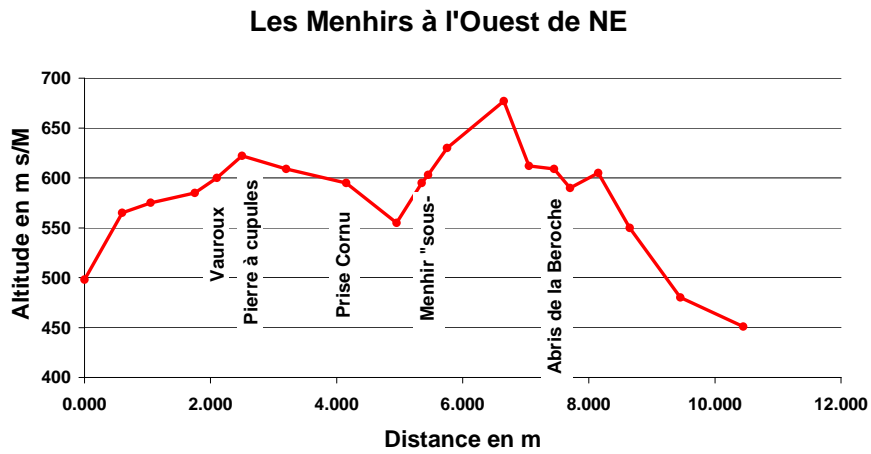
Monsieur M. Jaccard, apiculteur :

Rucher à Devens

Légende pour la carte:

- 1) Vieux pommier qui s'est trompé dans la direction de la rotation de la terre
- 2) Menhir à Vauroux
- 3) Pierre à cupules
- 4) Menhirs couchés et blocs erratiques au bord du chemin
- 5) Puits de la Rouvraie
- 6) Un vrai "château" d'eau
- 7) Rencontre avec la Vy d'Etra
- 8) Gros blocs erratiques
- 9) Forêt de Devens, le "menhir sous-bois"
- 10) Blocs erratiques
- 11) Tumuli
- 12) Groupe de menhirs
- 13) Groupe de blocs erratiques
- 14) Place de pique-nique "Abris Forestier de la Beroche"
- 15) Deux gros blocs erratiques
- 16) Pré de Devens, menhir
- 17) Ruchers, dont un à deux étages
- 18) Plus grand châtaigner du canton 7,7m de circonférence





environ 3h



Max. 700 m



260m



310m



- chemin humide et ev. glissant,
- sous-bois



## Histoire

- Mégalitisme: du Néolithique au romain
- Puits

## Nature

- Glaciation
- Blocs erratiques
- Châtaigner, pommier
- Rucher/miel

## Technique

- Château d'eau

## Budget

- train: NE-Bevaix retour <10 CHF

## Les menhirs de l'ouest du canton de Neuchâtel

Échelle: 1'000.000 mm sur la carte      1.00 km sur le terrain

Heures de départ: 9:30      Vitesse moyenne: 3.31 km/h

Altitude max: 677 m      Altitude min: 451 m

Dénivellation max: 226 m

Montée: 261 m      0.11 max      Descente: -308 m      -16%      max

Temps de marche: 3:09 h:min      Distance totale: 10.450 km

Données de base

Planification de la rando d'après la carte

Lieu [nom]	Altitude [m]	Montée [m]	Descente [m]	Distance		Pente [%]	Qualité chemin [%]	Vitesse [km/h]	Durée [hh:mm]	Heure d'arrivée [hh:mm]	Pause [hh:mm]	Heure de départ [hh:mm]	
				[mm]	[km]								
Bevaix, la gare	498									9:30		9:30	
Bifurcation "Les Essorbiers"	565	67.00		600	0.600	0.600	11%	80%	2.26	0:15:54	9:45		9:45
Bord de la forêt "Les Essorbiers"	575	10.00		450	0.450	1.050	2%	90%	3.64	0:07:25	9:53		9:53
Bord de la forêt "Vauroux", étang	585	10.00		700	0.700	1.750	1%	80%	3.31	0:12:42	10:06		10:06
"Vauroux", pommier(1), menhir(2)	600	15.00		350	0.350	2.100	4%	90%	3.41	0:06:10	10:12	0:10	10:22
Pierre à cupules/l'écuelles(3), (4)	622	22.00		400	0.400	2.500	6%	80%	2.90	0:08:17	10:30	0:20	10:50
Puits de la Rouvraie, Bellevue(5)	609		-13.00	700	0.700	3.200	-2%	80%	3.52	0:11:56	11:02		11:02
Prise Cornu, Château d'eau(6)	595		-14.00	950	0.950	4.150	-1%	90%	3.94	0:14:28	11:16		11:16
Croisement avec Vy d'Etra(7)	555		-40.00	800	0.800	4.950	-5%	90%	4.02	0:11:56	11:28		11:28
Bord est "Bois de Devens", blocs err.(8)	595	40.00		400	0.400	5.350	10%	90%	2.69	0:08:56	11:37	0:20	11:57
"Bois de Devens", menhir "sous-bois"(9)	603	8.00		100	0.100	5.450	8%	75%	2.45	0:02:27	12:00	0:20	12:20
"Bois de Devens", vers Prise Benoit, bl.err(10)	630	27.00		300	0.300	5.750	9%	80%	2.50	0:07:12	12:27		12:27
"Bois de Devens", menhir, tumuli, bl.err(11-13)	677	47.00		900	0.900	6.650	5%	80%	2.93	0:18:27	12:45	0:20	13:05
"Le Devens" menhir(16)	612		-65.00	400	0.400	7.050	-16%	80%	2.80	0:08:34	13:14		13:14
Abris de la Beroche, place pique-nique(14), pointe	609		-3.00	400	0.400	7.450	-1%	100%	4.33	0:05:33	13:19	1:00	14:19
Gros blocs erratiques(15)	590		-19.00	250	0.250	7.700	-8%	80%	3.51	0:04:17	14:24		14:24
Rucher de Devens(17), menhir(16)	605	15.00		450	0.450	8.150	3%	80%	3.13	0:08:38	14:32	1:15	15:47
Châtaignier "La Nalière"(18)	550		-55.00	500	0.500	8.650	-11%	80%	3.29	0:09:08	15:56		15:56
Scierie à St. Aubin	480		-70.00	800	0.800	9.450	-9%	90%	3.88	0:12:23	16:09		16:09
Gare St. Aubin	451		-29.00	1000	1.000	10.450	-3%	90%	4.00	0:15:00	16:24		16:24