

## Eigertrail, Männlichen, Kleine Scheidegg

<b>Datum</b>	16. August 2005 im Verschiebungsfalle der 23. August 2005
<b>Rendez-vous</b>	Für jene die mit dem Auto anreisen: Zweilütschinen (BOB) 8:45h, Parking gratis  Für jene die mit dem Zug ankommen: direkt im Zug der BOB in den Wagen Richtung Grindelwald!!!  Abfahrt in Zweilütschinen mit der Bahn BOB um 09:03h nach Grindelwald
<b>Transport:</b>	Par Zug: Rundreise mit Kollektivbillet Zweilütschinen – Grindelwald (Zugwechsel BOB/WAB) – Grindelwald - Grund (Männlichenbahn) – Alpbiglen – Kl.Scheidegg
<b>Karte</b>	1:25'000 Grindelwald, Blatt 1229
<b>Pique-Nique</b>	Eigertrail: Unter dem Rotstock nahe Eigergletscher Café im Restaurant Eigergletscher  Männlichen: in der Umgebung oder im Restaurant  Kleine Scheidegg: in der Umgebung oder im Restaurant  Eigergletscher: in der Umgebung oder im Restaurant
<b>Rückweg</b>	Mit dem Zug: Rundreise mit Kollektivbillet  Kleine Scheidegg – Wengen – Lauterbrunnen – Zweilütschinen
<b>Variante für Nicht-Spaziergänger</b>	Mit dem zug nach der Kleinen Scheidegg:  Möglichkeiten für kleine Spaziergänge in der Umgebung oder mit dem Zug (JB) nach Eigergletscher oder sogar auf das Jungfrauoch
<b>Inschreiben</b>	<ul style="list-style-type: none"> <li>• Par Webseite: <a href="http://60plus.csem.ch">http://60plus.csem.ch</a></li> <li>• Par Brief an Gérald Besson</li> <li>• Par Telefon: 032 753 50 82</li> </ul> <p>Bitte um Angabe des Transportmittels nach Zweilütschinen</p>
<b>Schlechtwetter</b>	Am Vorabend auf der Webseite, unterste Zeile. Am selben Morgen ab 06:00, bei Gérald Besson  Tel: 032 753 50 82

- **Eiger Trail:** Ein Bergweg am Fusse einer der eindrucklichsten Nordwände der Alpen der uns von Alpigen über Eeigergletscher nach der Kleinen Scheidegg führt. Von **B** nach **D**

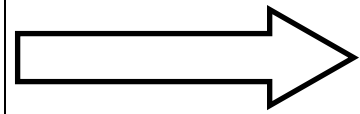

*Distanz: 8.550km, Marschzeit: 3h55, Aufstieg: 704m, Abstieg: 259m*

- **Männlichen:** Für Jedermann, ein leicht absteigender Alpenweg von Männlichen nach der Kleinen Scheidegg. Von **E** nach **D**

*Distanz: 4.450km, Marschzeit: 1h18, (30min) Aufstieg: 4m, Abstieg: 168m*

Ei ist auch möglich vor der Wanderung nach der Kleinen Scheidegg den Männlichen Gipfel in 30 min zu erklimmen. Von **E** nach **F**

- **Kleine Scheidegg:** Spaziergänge in der Umgebung oder Zug nach Eigergletscher (Jungfraujoch). **D** oder **C**



Laut Programm 0 à 4h



704

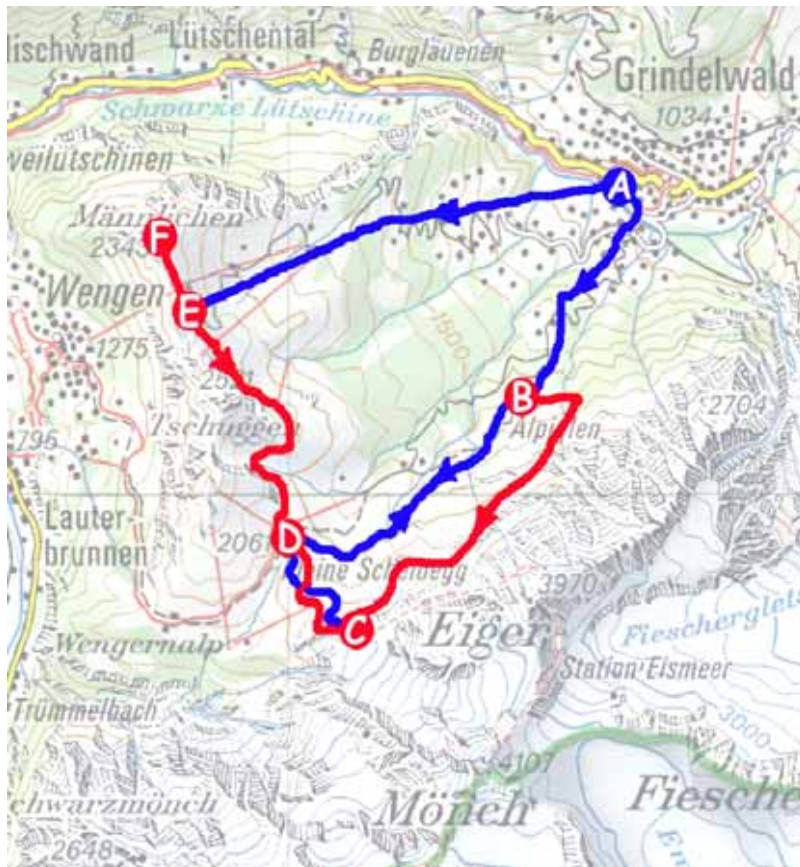


259



Weg: Klasse T2 Bergweg

Steinig, Höhe, Abhang



## Geschichte

- Jungfrauabahn ist demnächst 100 Jahre alt

## Natur

- Grandioses Panorama
- Alpenflora
- Arvenwald

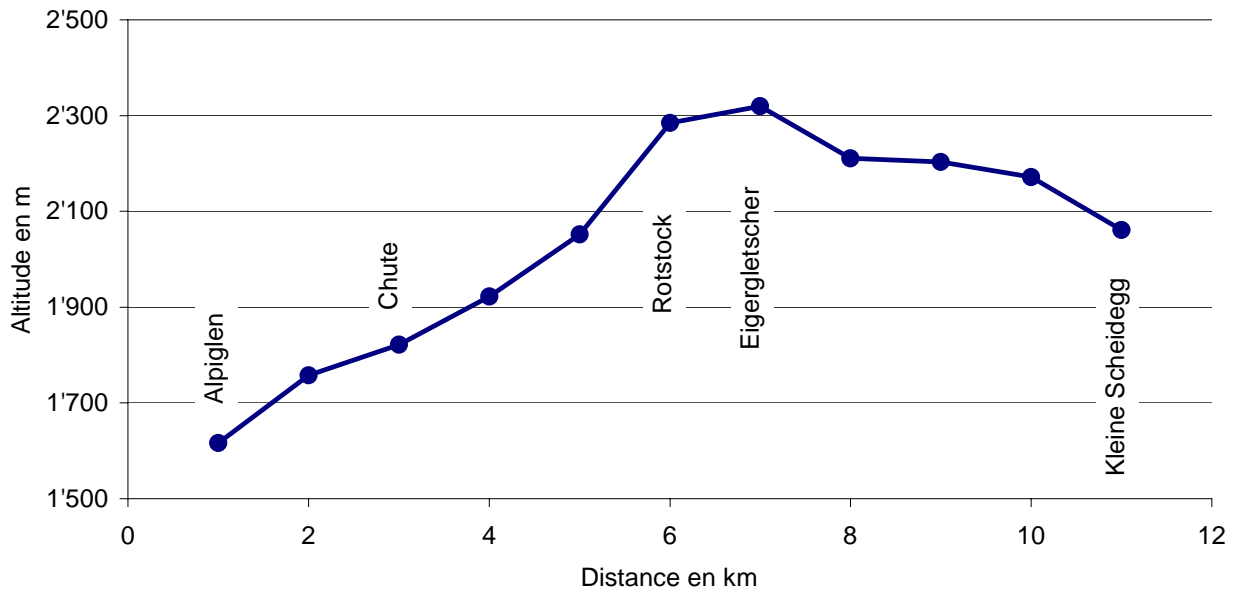
## Technik

- Kühne Bauwerke der Bergbahnen WAB/JB
- Wahl der Bahntrasses

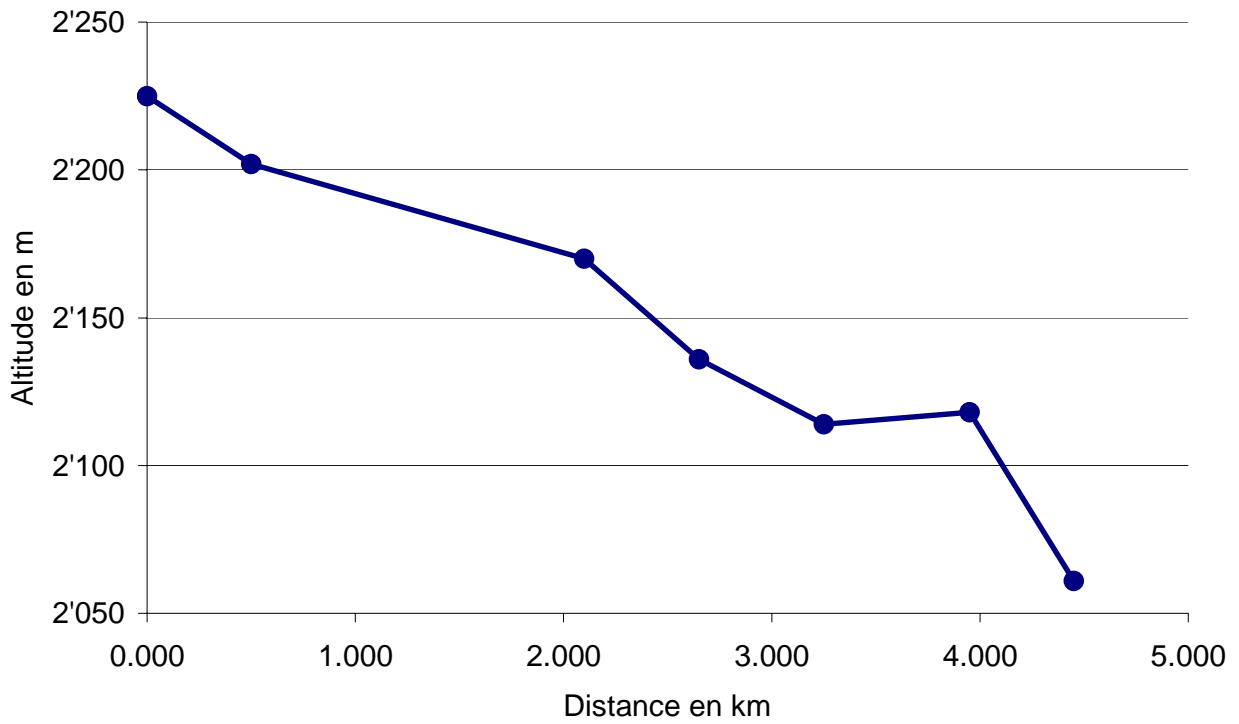
## Budget

- Kollektivbillet ab Zweilütschinen
- wird noch erfolgen

## Eigertrail



## Panoramaweg: Männlichen - Kleine Scheidegg



# Horogramme

Eigertrail													
Echelle:	1'000	mm sur la carte	1.00	km sur le terrain									
Heures de départ:	10:00				Vitesse moyenne:	2.18	km/h						
Altitude max:	2'320	m			Altitude min:	1'616	m						
Dénivellation max:	704	m											
Montée:	704	m	0.21	max	Descente:	-259	m	-17%			max		
Temps de marche:	3:55	h:min			Distance totale:	8.550	km						
Données de base				Planification de la rando d'après la carte									
Lieu [nom]	Altitude [m]	Montée [m]	Descente [m]	Distance [mm]	Distance [km]	Distance [km]	Pente [%]	Qualité chemin [%]	Vitesse [km/h]	Durée [hh:mm]	Heure d'arrivée [hh:mm]	Pause [hh:mm]	Heure de départ [hh:mm]
Alpiglen	1616										10:00		10:00
Limite de la forêt, point 1758	1758	142.00		1000	1.000	1.000	14%	75%	1.84	0:32:39	10:32		10:32
Chute et pont, point 1822	1822	64.00		300	0.300	1.300	21%	70%	1.23	0:14:40	10:47	0:10	10:57
Ruisseau, point 1922	1922	100.00		1000	1.000	2.300	10%	70%	2.09	0:28:42	11:26		11:26
Im glatten Wang, point 2052	2052	130.00		950	0.950	3.250	14%	75%	1.88	0:30:16	11:56		11:56
Sous le Rotstock, Klettersteig, Point 2285	2285	233.00		1300	1.300	4.550	18%	75%	1.51	0:51:45	12:48	1:00	13:48
Station Eigergletscher (Jungfrau Bahn)	2320	35.00		1200	1.200	5.750	3%	80%	3.05	0:23:36	14:11	0:40	14:51
Moraine, point 2211	2211		-109.00	650	0.650	6.400	-17%	75%	2.49	0:15:39	15:07		15:07
Passage Laucherflue, point 2203	2203		-8.00	300	0.300	6.700	-3%	80%	3.46	0:05:12	15:12		15:12
Fallbodenhubel	2172		-31.00	750	0.750	7.450	-4%	80%	3.50	0:12:52	15:25	0:10	15:35
Kleine Scheidegg, Gare JB et WAB	2061		-111.00	1100	1.100	8.550	-10%	80%	3.31	0:19:57	15:55		15:55

## Männlichen Signal

Echelle:	1'000 mm sur la carte	1.00 km sur le terrain											
Heures de départ:	10:30				Vitesse moyenne:	2.29 km/h							
Altitude max:	2'343 m				Altitude min:	2'224 m							
Dénivellation max:	119 m												
<b>Montée:</b>	<b>119 m</b>	0.18	max		<b>Descente:</b>	<b>-118 m</b>	-14%				max		
<b>Temps de marche:</b>	<b>0:45 h:min</b>				<b>Distance totale:</b>	<b>1.750 km</b>							
Données de base				Planification de la rando d'après la carte									
Lieu [nom]	Altitude [m]	Montée [m]	Descente [m]	Distance [mm] [km]		Pente [km]	Qualité chemin [%]	Vitesse [km/h]	Durée [hh:mm]	Heure d'arrivée [hh:mm]	Pause [hh:mm]	Heure de départ [hh:mm]	
Station Männlichen, Télésiège Grindelwald	2224	0.00	0.00		0.000	0.000				10:30		10:30	
Restaurant Männlichen	2225	1.00	0.00	50	0.050	0.050	2%	90%	3.56	0:00:51		10:30	
Station Männlichen, Télécabine Wengen	2229	4.00	0.00	200	0.200	0.250	2%	90%	3.56	0:03:22		10:34	
Männlichen Signal	2343	114.00	0.00	650	0.650	0.900	18%	80%	1.61	0:24:11	0:30	11:28	
Restaurant Männlichen	2225	0.00	-118.00	850	0.850	1.750	-14%	80%	2.92	0:17:27		11:45	

## Panoramaweg

Echelle:	1'000 mm sur la carte	1.00 km sur le terrain											
Heures de départ:	14:30				Vitesse moyenne:	3.42 km/h							
Altitude max:	2'225 m				Altitude min:	2'061 m							
Dénivellation max:	164 m												
<b>Montée:</b>	<b>4 m</b>	0.01	max		<b>Descente:</b>	<b>-168 m</b>	-11%				max		
<b>Temps de marche:</b>	<b>1:18 h:min</b>				<b>Distance totale:</b>	<b>4.450 km</b>							
Données de base				Planification de la rando d'après la carte									
Lieu [nom]	Altitude [m]	Montée [m]	Descente [m]	Distance [mm] [km]		Pente [km]	Qualité chemin [%]	Vitesse [km/h]	Durée [hh:mm]	Heure d'arrivée [hh:mm]	Pause [hh:mm]	Heure de départ [hh:mm]	
Männlichen Restaurant	2225	0.00	0.00		0.000	0.000				14:30		14:30	
Point 2202	2202	0.00	-23.00	500	0.500	0.500	-5%	80%	3.48	0:08:37		14:38	
Honegg, point 2170	2170	0.00	-32.00	1600	1.600	2.100	-2%	80%	3.45	0:27:51		15:06	
Sous le télési, Point 2136	2136	0.00	-34.00	550	0.550	2.650	-6%	80%	3.49	0:09:27		15:15	
Au ruisseau, Point 2114	2114	0.00	-22.00	600	0.600	3.250	-4%	80%	3.52	0:10:14	0:10	15:36	
Rotsteckli, Restaurant	2118	4.00	0.00	700	0.700	3.950	1%	80%	3.33	0:12:37		15:48	
Kleine Scheidegg, Gare JB et WAB	2061	0.00	-57.00	500	0.500	4.450	-11%	80%	3.22	0:09:19		15:58	