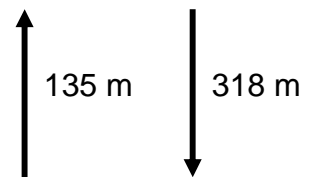
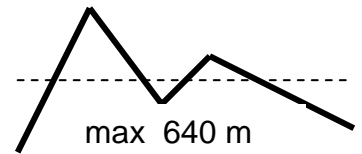
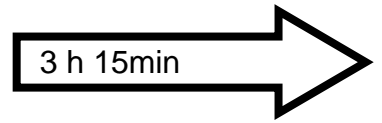

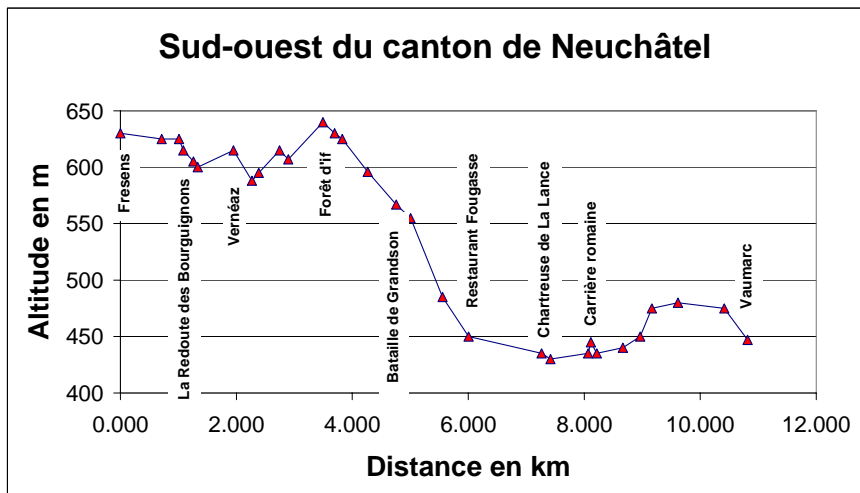


## Le Sud-Ouest du Canton de Neuchâtel

<b>Dates</b>	29 mars ou si renvoyé, le 5 avril 2005
<b>Rendez-vous</b>	Gare de Gorgier-St-Aubin à 09:30, ou à Fresens, à la fontaine au nord du village, à 10:00
<b>Transport:</b>	Par train à Gorgier-St-Aubin Départ du train à Neuchâtel : <b>09:06</b> , voie 5 Arrivée à Gorgier-St-Aubin : 09:26  Comme il n'y a pas de car postal, W. Hänni et G. Besson assureront le déplacement jusqu'à Fresens
<b>Carte</b>	1:25'000 Grandson, feuille 1183
<b>Pique-Nique</b>	Dans le "Bois de Seyte"
<b>Retour</b>	Par bus et train dès Vaumarcus 17:42 Arrivée à Neuchâtel 18:53h
<b>Variante pour non marcheurs</b>	Par train ou en voiture à Concise. Rendez-vous vers 14:00 au restaurant "La Fougasse" au bord de la route cantonale à l'Est du village (rond-point). Visite de la chartreuse "La Lance" et la carrière romaine.
<b>Inscription</b>	<ul style="list-style-type: none"><li>• Par le site-web: <a href="http://60plus.csem.ch">http://60plus.csem.ch</a></li><li>• Par courrier à Gérald Besson</li><li>• Par téléphone: 032 753 50 82</li></ul> Indiquer la course et le moyen de transport choisi
<b>Mauvais temps</b>	Avertissement le jour avant sur notre site-web. Le jour même de 07:00 à 10:00, chez Gérald Besson téléphone: 032 753 50 82



sol parfois glissant suite à la fonte des neiges

## Histoire

- Celtes, Romains,
- Chartreuse La Lance

## Nature

- Forêt d'ifs et de houx

## Technique

- Carrière romaine

## Budget

- Visite CHF ~3.-
- Train CHF ~10.-

# Le Sud-Ouest du Canton de Neuchâtel

Une douce promenade sur les traces des celtes, des romains et du moyen âge. Le point de départ est la fontaine au Nord du village Fresens, soit l'arrêt du car postal. Prendre la route à l'Ouest (Vy d'Etra) qui mène au pont Porret, véritable pont romain. Continuer en direction d'un oppidum celtique formant un grand quadrilatère, situé le long de la Redoute des Bourguignons. La ballade se poursuit vers Venéaz et la route en direction du lac. Au point 588, bifurquer à droite jusqu'au panneau "Champignon". Prendre le chemin de droite: dans ce bois de Seyte, à 615 m, nous pouvons admirer plusieurs bornes armoriées NE/VD et un bloc erratique. C'est aussi un endroit plein de tumuli mégalithiques et de pierres à écuelles. Au point 607, prendre le chemin "Ecreueil" qui traverse une forêt insolite dans nos régions, boisée d'ifs et de houx. Au Nord-Ouest du point culminant du bois de Seyte (640 m) se trouve une petite carrière. Son environnement invite au pique-nique. En sortant de la forêt, sur la route à gauche, nous trouvons encore une borne armoriée, datée de 1719. Continuer sur la route ou suivre un sentier parallèle à la route dans les bois en direction de la Prise Gaulaz et Concise; profitez de la vue sur le haut lac. Au panneau commémoratif de la "Bataille de Grandson", descendre en bordure des vignes en direction d'une maison isolée à l'angle de deux chemins puis vers la route cantonale. Après l'avoir traversée, prendre la petite route direction La Lance, ancienne chartreuse et domaine privé. (Visite: prieuré, cloître, cave à vin). Continuer vers le lac, passer sous le pont du chemin de fer et suivre l'ancien tracé jusqu'à la carrière romaine, à gauche. Monter du côté gauche de la carrière pour accéder à la partie supérieure. On peut y voir des traces d'exploitation: rainures, coups de ciseaux et blocs abandonnés. Les pierres extraites étaient descendues par un plan incliné jusqu'au lac et chargées sur une barque identique à celle qui se trouve au Laténium. Ces pierres étaient destinées à Aventicum ou Eburodunum (Yverdon). Redescendre de l'autre côté, chemin plus facile et reprendre l'ancienne voie de chemin de fer en direction de La Raisse. Nous pouvons y admirer un ancien moulin entouré d'eau. La fin de la course traverse le chantier de la N5 et continue par un sentier à travers les vignes avec vue sur le château, vers la gare de Vaumarcus.



# Sud-ouest du canton de Neuchâtel

Echelle: 1'000.000 mm sur la carte 1.00 km sur le terrain  
 Heures de départ: 10:00 Vitesse moyenne: 3.30 km/h  
 Altitude max: 640 m Altitude min: 430 m  
 Dénivellation max: 210 m  
 Montée: 135 m 0.20 max Descente: -318 m -13% max  
 Temps de marche: 3:16 h:min Distance totale: 10.815 km

Lieu [nom]	Altitude [m]	Montée [m]	Descente [m]	Distance		Pente [%]	Qualité chemin [%]	Vitesse [km/h]	Durée [hh:mm]	Heure d'arrivée [hh:mm]	Pause [hh:mm]	Heure de départ [hh:mm]	
				[mm]	[km]								
<b>Fresens</b>	630									10:00	0:20	10:20	
<b>Pont Porret</b>	625		-5.00	710	0.710	0.710	-1%	80%	3.46	0:12:18	10:32	0:05	10:37
<b>Clôture</b>	625			300	0.300	1.010		80%	3.42	0:05:16	10:42		10:42
<b>Route cantonale</b>													10:44
<b>Lisière forêt</b>	605		-10.00	175	0.175	1.260	-6%	80%	3.57	0:02:57	10:46		10:46
<b>Redoute des Bourgingnons</b>	600		-5.00	75	0.075	1.335	-7%	80%	3.54	0:01:16	10:48	0:10	10:58
<b>Vernéaz point 610</b>	615	15.00		615	0.615	1.950	2%	80%	3.22	0:11:29	11:09		11:09
<b>Passage dans forêt, point 588</b>	588		-27.00	320	0.320	2.270	-8%	80%	3.46	0:05:33	11:15		11:15
<b>Bifurcation, chemin à droite</b>	595	7.00		115	0.115	2.385	6%	80%	2.83	0:02:26	11:17		11:17
<b>fer Borne armoirée, bloc erratique</b>	615	20.00		360	0.360	2.745	6%	80%	2.89	0:07:28	11:25	0:10	11:35
<b>Point 607</b>	607		-8.00	150	0.150	2.895	-5%	80%	3.57	0:02:31	11:37		11:37
<b>point 640, forêt if et houx</b>	640	33.00		600	0.600	3.495	6%	80%	2.90	0:12:26	11:50		11:50
<b>carrière au NNO du point 640</b>	630		-10.00	200	0.200	3.695	-5%	80%	3.58	0:03:21	11:53	1:00	12:53
<b>Zem Borne armoirée, point sudouest de NE</b>	625		-5.00	130	0.130	3.825	-4%	80%	3.57	0:02:11	12:55		12:55
<b>La route, point 596</b>	596		-29.00	440	0.440	4.265	-7%	80%	3.55	0:07:27	13:03		13:03
<b>Prise Gaulaz</b>	567		-29.00	490	0.490	4.755	-6%	80%	3.56	0:08:15	13:11		13:11
<b>Panneau "Bataille de Grandson"</b>	555		-12.00	250	0.250	5.005	-5%	80%	3.58	0:04:12	13:15	0:10	13:25
<b>Maison vigneronne isolée</b>	485		-70.00	550	0.550	5.555	-13%	80%	3.14	0:10:31	13:36		13:36
<b>Restaurant "Fougasse" à l'est de Concise</b>	450		-35.00	450	0.450	6.005	-8%	80%	3.50	0:07:43	13:43	0:32	14:15
<b>Chartreuse "La Lance"</b>	435		-15.00	1260	1.260	7.265	-1%	80%	3.49	0:21:40	14:37	1:20	15:57
<b>Bord du Lac à Lance</b>	430		-5.00	150	0.150	7.415	-3%	80%	3.57	0:02:31	15:59		15:59
<b>Carrière La Lance</b>	435	5.00		650	0.650	8.065	1%	80%	3.36	0:11:36	16:11		16:11
<b>Visite de la carrière romaine</b>	445	10.00		50	0.050	8.115	20%	80%	1.49	0:02:01	16:13	0:15	16:28
<b>Voie ferrée</b>	435		-10.00	100	0.100	8.215	-10%	80%	3.36	0:01:47	16:30		16:30
<b>La Raisse</b>	440	5.00		450	0.450	8.665	1%	80%	3.33	0:08:06	16:38	0:05	16:43
<b>Route, chantier N5</b>	450	10.00		300	0.300	8.965	3%	80%	3.13	0:05:45	16:49		16:49
<b>Route direction Vaumarcus, bord forêt</b>	475	25.00		200	0.200	9.165	13%	80%	2.13	0:05:39	16:54		16:54
<b>La Rochelle, cimetière, bifurcation chemin</b>	480	5.00		450	0.450	9.615	1%	80%	3.33	0:08:06	17:02		17:02
<b>Haute village Vaumarcus</b>	475		-5.00	800	0.800	10.415	-1%	80%	3.46	0:13:53	17:16		17:16
<b>Gare de Vaumarcus</b>	447		-28.00	400	0.400	10.815	-7%	80%	3.53	0:06:48	17:23		17:23

## Sud-ouest du canton de Neuchâtel

